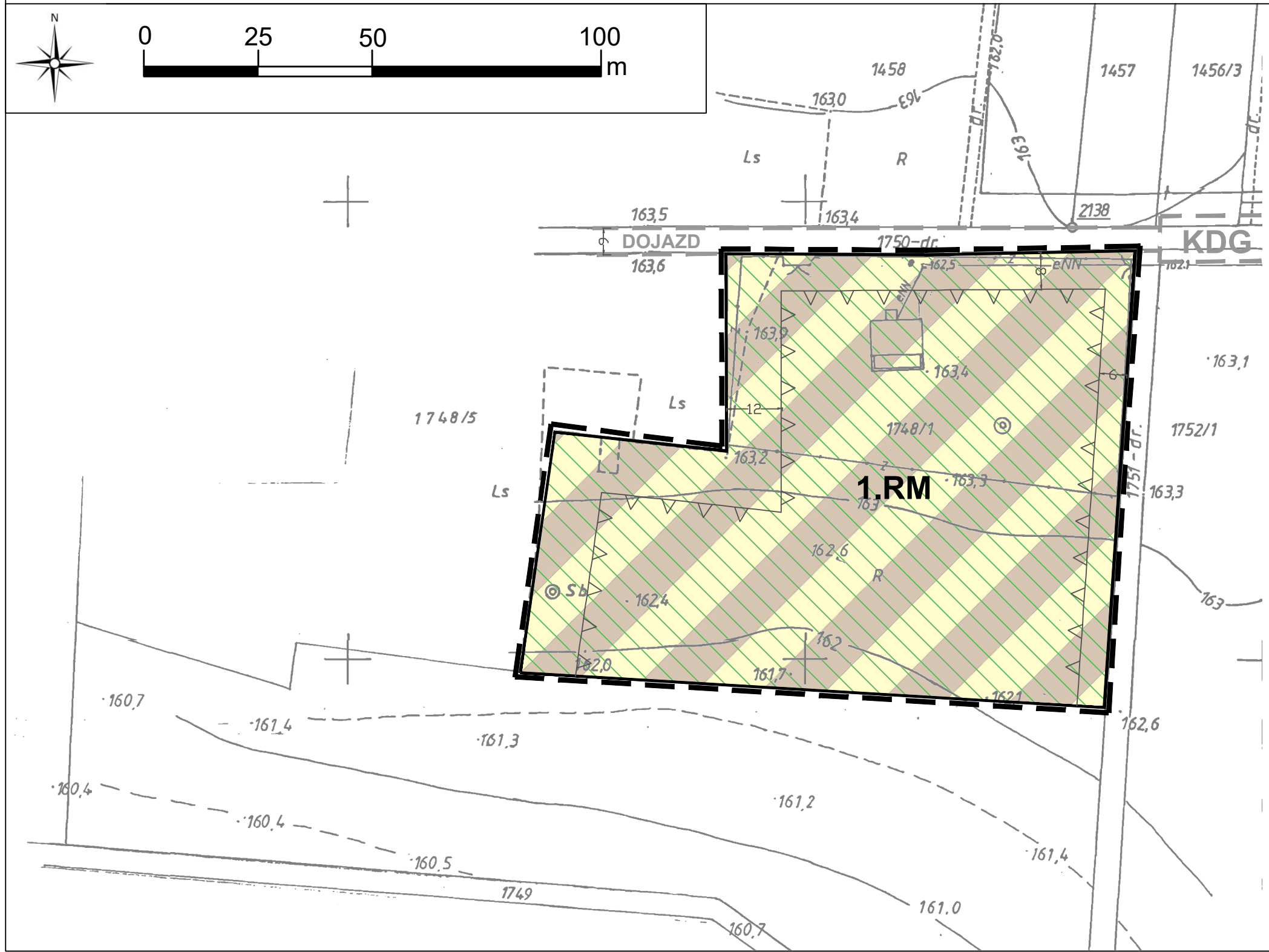
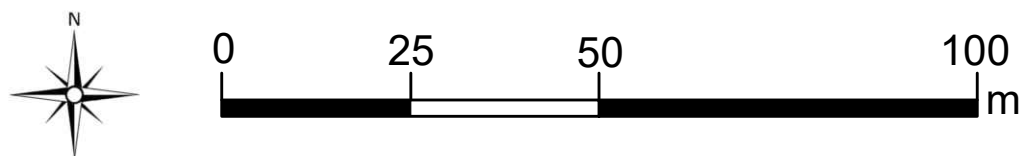


# ZMIANA MIEJSCOWEGO PLANU ZAGOSPODAROWANIA PRZESTRZENNEGO GMINY GARBÓW

WOLA PRZYBYSŁAWSKA, DZIAŁKA NR 1748/1

SKALA 1 :1 000

ZAŁĄCZNIK NR 1  
DO UCHWAŁY NR .....  
RADY GMINY GARBÓW  
Z DNIA .....



WYRYS ZE STUDIUM UWARUNKOWAŃ I KIERUNKÓW ZAGOSPODAROWANIA PRZESTRZENNEGO GMINY GARBÓW PRZYJĘTEGO UCHWAŁĄ NR XXXV/142/2021 RADY GMINY GARBÓW Z DNIA 30 LISTOPADA 2021 R.  
SKALA 1:10 000



RM/MN TERENY ZABUDOWY ZAGRODOWEJ I MIESZKANIOWEJ JEDNORODZINNEJ  
— granica obszaru objętego zmianą planu

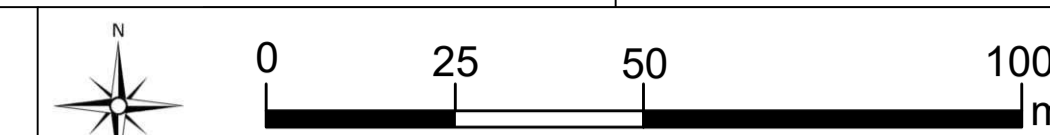
- OZNACZENIA GRAFICZNE UŻYTE W PLANIE:
- granica obszaru objętego zmianą planu
  - linia rozgraniczająca tereny o różnym przeznaczeniu lub różnych zasadach zagospodarowania
  - ▽ nieprzekraczalna linia zabudowy
  - RM teren zabudowy zagrodowej
  - Obszar Chronionego Krajobrazu "Kozi Bór"
  - informacyjne oznaczenie obsługi komunikacyjnej
  - DOJAZD informacyjne oznaczenie dojazdu poza granicami planu
  - KDG informacyjne oznaczenie dróg wynikające z obowiązującego MPZP
  - zwirowane odległości mierzone w metrach
- Cały obszar objęty zmianą planu znajduje się w obrębie Głównego Zbiornika Wód Podziemnych nr 406 "Niecka lubelska"

# ZMIANA MIEJSCOWEGO PLANU ZAGOSPODAROWANIA PRZESTRZENNEGO GMINY GARBÓW

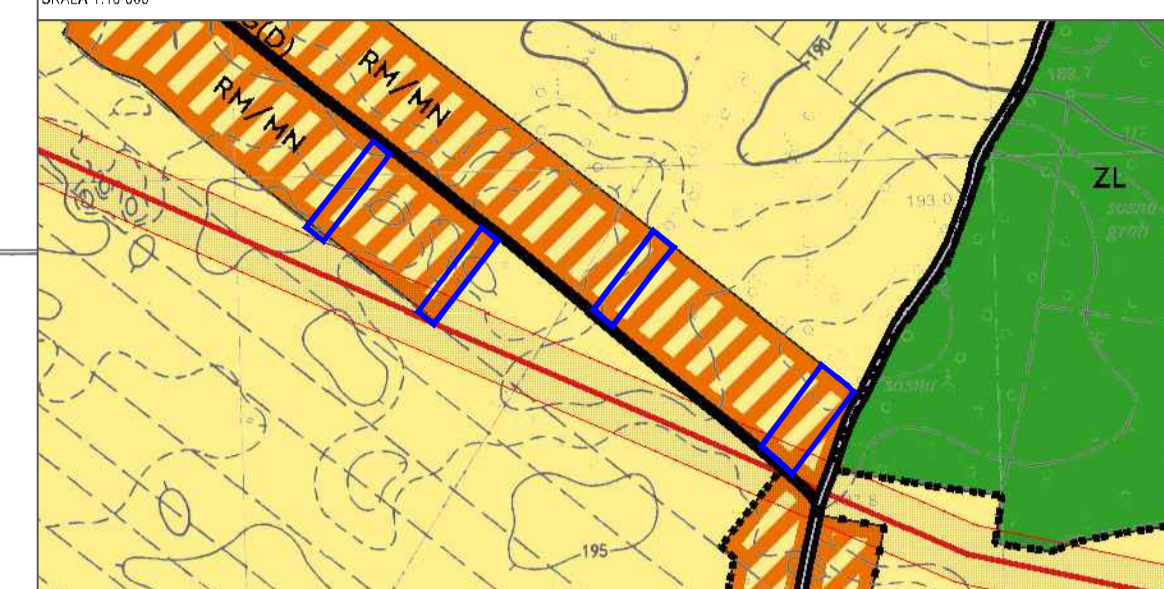
KAROLIN, DZIAŁKI NR 338, 362/1, 382/1, 410, 412/1, 412/2

ZALĄCZNIK NR 2  
DO UCHWAŁY NR .....  
RADY GMINY GARBÓW  
Z DNIA .....

SKALA 1 : 1 000



WYKRES ZE STUDIUM UMIĘSLIKOWANIA I KONTURÓW ZAGOSPODAROWANIA PRZESTRZENNEGO GMINY GARBÓW PRZYJĘTOGO  
UCHWAŁĄ NR XXXX/142021 RADY GMINY GARBÓW Z DNIA 30 LISTOPADA 2021 R.  
SKALA 1:10 000



TERENY ZABUDOWY ZAGRODOWEJ I MIESZKANIOWEJ JEDNORODZINNEJ  
ISTNIEJĄCE LINIE NN I MN (400 kV, 220 kV, 110 kV)  
granica obszaru objętego zmianą planu

### OZNACZENIA GRAFICZNE UŻYTE W PLANIE:

- granica obszaru objętego zmianą planu
  - linia rozgraniczająca tereny o różnym przeznaczeniu lub różnych zasadach zagospodarowania
  - nierozkreszalna linia zabudowy
  - teren zabudowy mieszkaniowej jednorodzinnej
  - teren rolny
  - napowietrzna linia elektroenergetyczna najwyższego napięcia 400kV wraz z pasem technologicznym
  - informacyjne oznaczenie obsługi komunikacyjnej
  - informacyjne oznaczenie dróg wynikające z obowiązującego MPZZ
  - zwymerowane odległości mierzone w metrach
- Cały obszar objęty zmianą planu znajduje się w obrębie Głównego Zbiornika Wód Podziemnych nr 406 "Wieśka Lubeska"



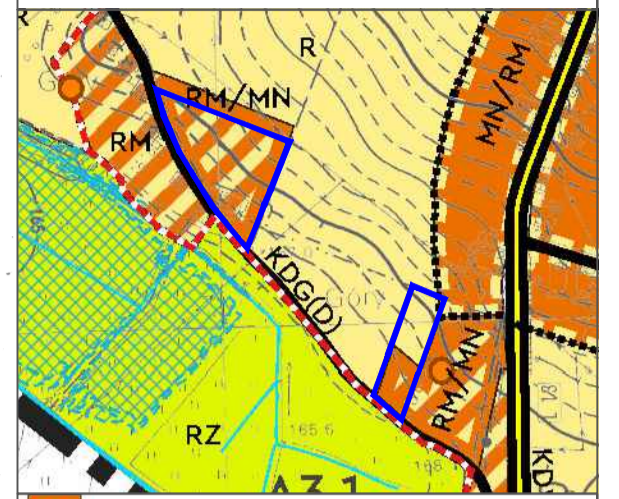
# ZMIANA MIEJSCOWEGO PLANU ZAGOSPODAROWANIA PRZESTRZENNEGO GMINY GARBÓW

PRZYBYŚLAWICE, DZIAŁKI NR 910/1, 910/2, 910/3, 928

SKALA 1 : 1 000

ZAŁĄCZNIK NR 3  
DO UCHWAŁY NR .....  
RADY GMINY GARBÓW  
Z DNIA .....

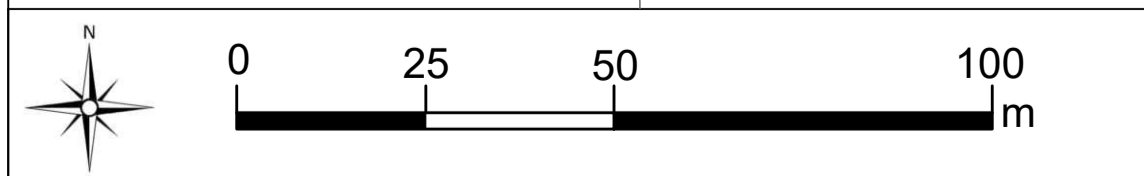
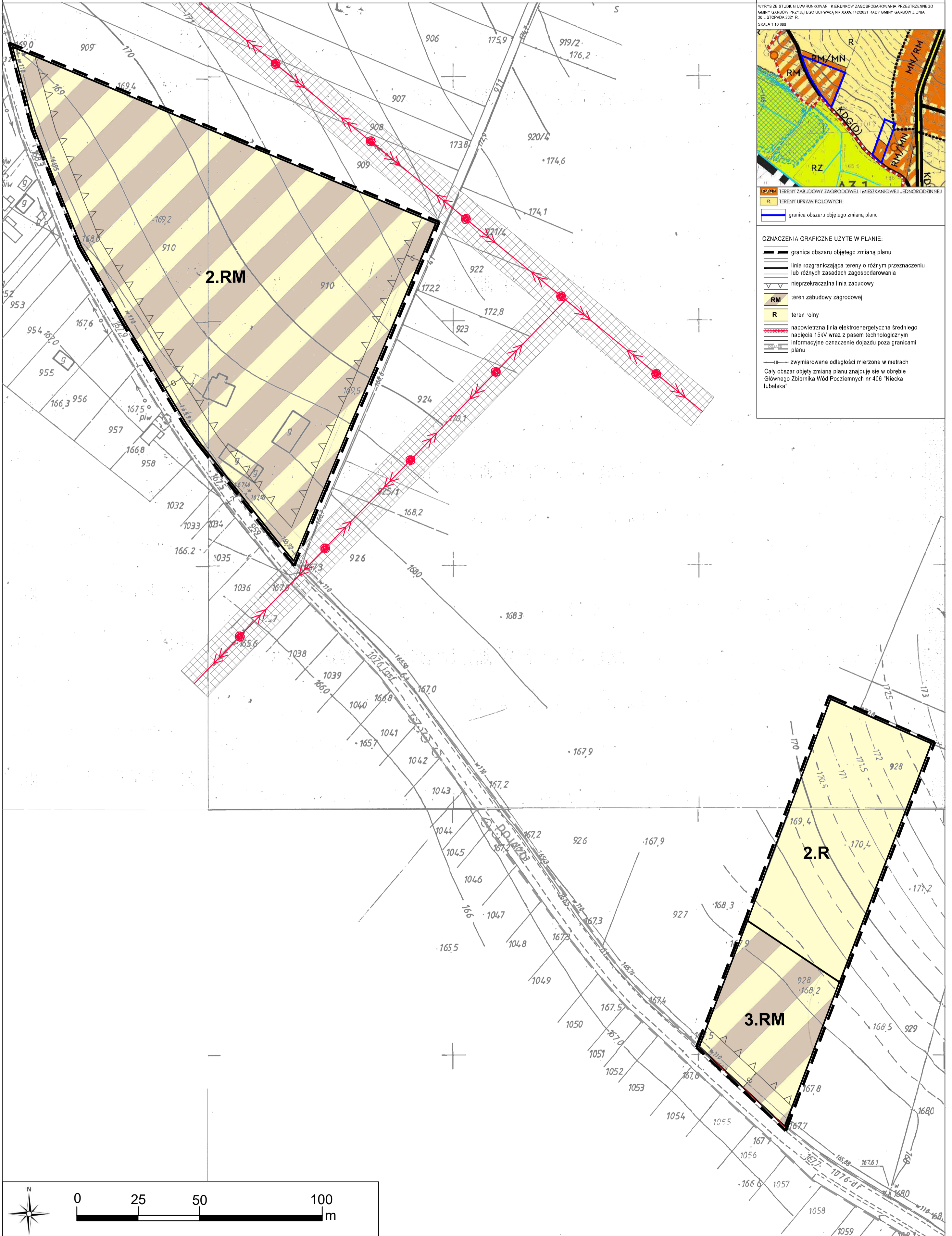
WYRYS ZE STUDIUM UWARUNKOWAŃ I KIERUNKÓW ZAGOSPODAROWANIA PRZESTRZENNEGO GMINY GARBÓW PRZYJĘTEGO UCHWAŁĄ NR XXXV/142/2021 RADY GMINY GARBÓW Z DNIA 30 LISTOPADA 2021 R.  
SKALA 1:10 000



RM/MN TERENY ZABUDOWY ZAGRODOWEJ I MIESZKANIOWEJ JEDNORODZINNEJ  
R TERENY UPRAW POŁOWYCH  
granicza obszaru objętego zmianą planu

OZNACZENIA GRAFICZNE UŻYTE W PLANIE:

- granicza obszaru objętego zmianą planu
  - linia rozgraniczająca tereny o różnym przeznaczeniu lub różnych zasadach zagospodarowania
  - nieprzekraczalna linia zabudowy
  - RM teren zabudowy zagrodowej
  - R teren rolny
  - napowietrzna linia elektroenergetyczna średniego napięcia 15kV wraz z pasem technologicznym
  - informacyjne oznaczenie dojazdu poza granicami planu
  - zwymerowane odległości mierzone w metrach
- Cały obszar objęty zmianą planu znajduje się w obrębie Głównego Zbiornika Wód Podziemnych nr 406 "Niecka lubelska"

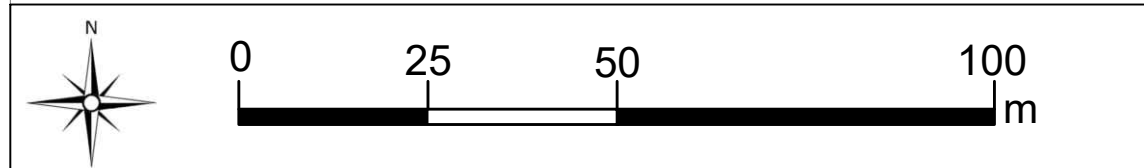


ZMIANA MIEJSCOWEGO PLANU ZAGOSPODAROWANIA PRZESTRZENNEGO GMINY GARBÓW

PRZYBYSLAWICE, DZIAŁKI NR 475/2, 718/4, 1304/4

SKALA 1 : 1 000

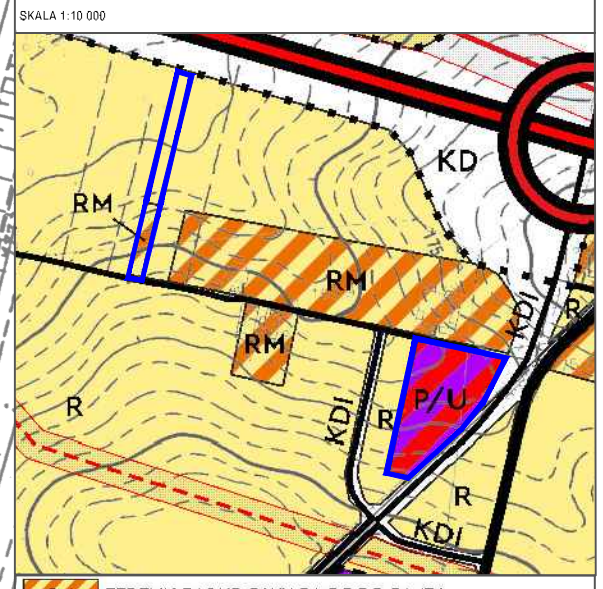
ZALĄCZNIK NR 4  
DO UCHWAŁY NR .....  
RADY GMINY GARBÓW  
Z DNIA .....



**LEGENDA**

**TERENY ZABUDOWY ZAGRODOWEJ**  
**TERENY ZABUDOWY PRZEMYSŁOWEJ I USŁUGOWEJ**  
**R** TERENY UPRAW POLEWYCH  
----- granica obszaru objętego zmianą planu

**OZNACZENIA GRAFICZNE UŻYTE W PLANIE:**  
----- granica obszaru objętego zmianą planu  
----- linia rozgraniczająca tereny o różnym przeznaczeniu lub różnych zasadach zagospodarowania  
----- nieprzeznaczalna linia zabudowy  
PIU teren zabudowy produkcyjno - usługowej  
RM teren zabudowy zagrodowej  
R teren rolny  
KDDG teren drogi publicznej gminnej klasy dojazdowej  
----- równoleżnikowa linia elektroenergetyczna średniego napięcia (SN) wraz z polem technologicznym  
----- informacyjnie oznaczenie osłony komunikacyjnej  
----- informacyjnie oznaczenie dopływu poza granicami planu  
----- informacyjnie oznaczenie odg. wynikające z obowiązującego MPZP  
----- zarysowane odległości mierzone w metrach  
Cały obszar objęty zmianą planu znajduje się w obrębie Głównego Zbiornika Wód Podziemnych nr 426 "Niska Lubelska"




# ZMIANA MIEJSCOWEGO PLANU ZAGOSPODAROWANIA PRZESTRZENNEGO GMINY GARBÓW

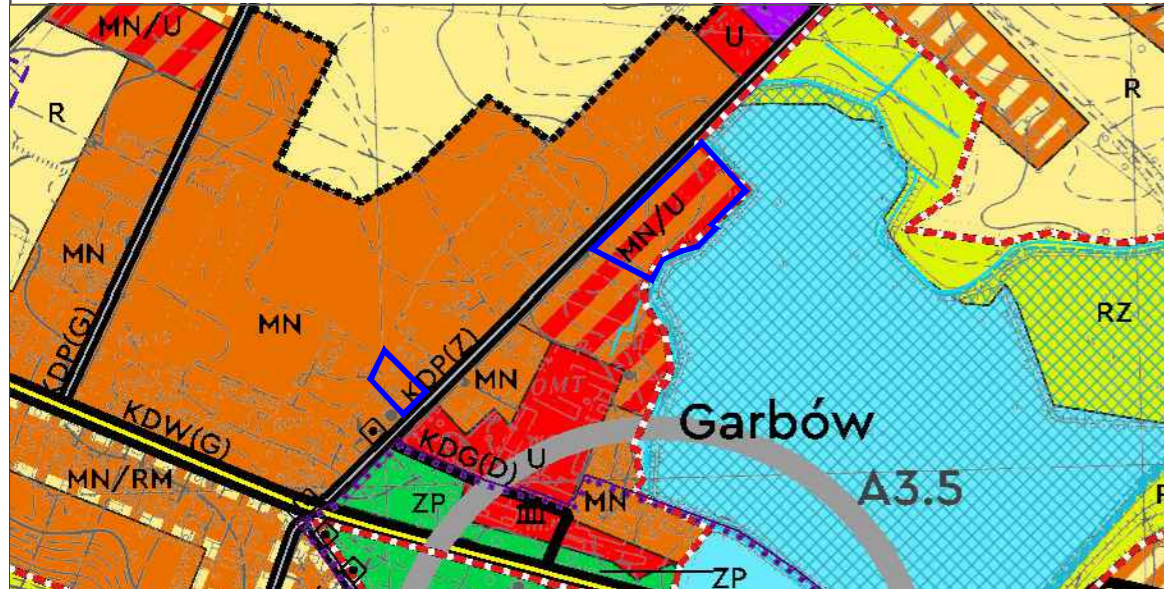
GARBÓW, DZIAŁKI NR 249, 253/1, 254/1, 254/2, 254/3, 254/4, 254/5

ZALĄCZNIK NR 5  
DO UCHWAŁY NR .....  
RADY GMINY GARBÓW  
Z DNIA .....

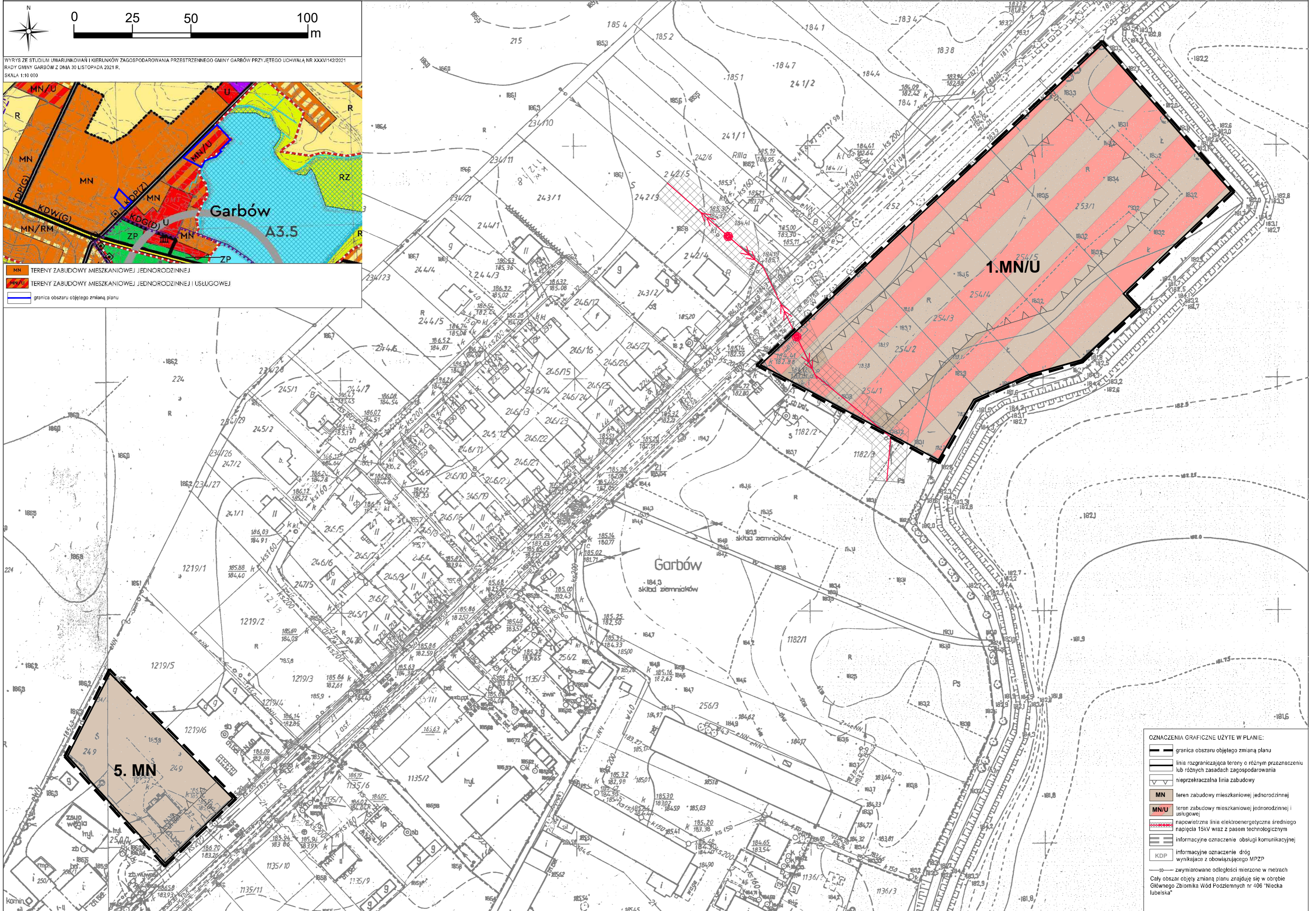
SKALA 1 : 1 000



WYRYS ZE STUDIUM UWARUNKOWAŃ I KIERUNKÓW ZAGOSPODAROWANIA PRZESTRZENNEGO GMINY GARBÓW PRZYJĘTEGO UCHWAŁĄ NR XXXVI/142/2021 R. RADY GMINY GARBÓW Z DNIA 30 LISTOPADA 2021 R.  
SKALA 1:10 000



- MN TERENY ZABUDOWY MIESZKANIOWEJ JEDNORODZINNEJ
- MN/U TERENY ZABUDOWY MIESZKANIOWEJ JEDNORODZINNEJ I USŁUGOWEJ
- granicza obszaru objętego zmianą planu



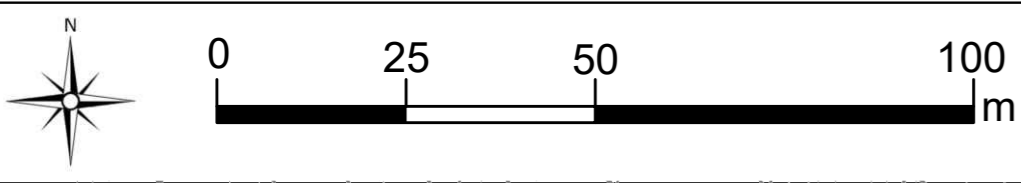
- OZNACZENIA GRAFICZNE UŻYTE W PLANIE:
- granicza obszaru objętego zmianą planu
  - linia rozgraniczająca tereny o różnym przeznaczeniu lub różnych zasadach zagospodarowania
  - nieprzekraczalna linia zabudowy
  - MN teren zabudowy mieszkaniowej jednorodzinnej
  - MN/U teren zabudowy mieszkaniowej jednorodzinnej i usługowej
  - napowietrzna linia elektroenergetyczna średniego napięcia 15kV wraz z pasem technologicznym
  - informacyjne oznaczenie obsługi komunikacyjnej
  - KDP Informacyjne oznaczenie dróg wynikające z obowiązującego MPZP
  - zwymerowane odległości mierzone w metrach
- Cały obszar objęty zmianą planu znajduje się w obrębie Głównego Zbiornika Wód Podziemnych nr 406 "Niecka lubelska"

# ZMIANA MIEJSCOWEGO PLANU ZAGOSPODAROWANIA PRZESTRZENNEGO GMINY GARBÓW

GARBÓW, DZIAŁKA NR 839, 1007/1

SKALA 1 : 1 000

ZAŁĄCZNIK NR 6  
DO UCHWAŁY NR .....  
RADY GMINY GARBÓW  
Z DNIA .....



WYRYS ZE STUDIUM UWARUNKOWAŃ I KIERUNKÓW ZAGOSPODAROWANIA PRZESTRZENNEGO GMINY GARBÓW PRZYJĘTEGO UCHWAŁĄ NR XXXIV/142/2021 RADY GMINY GARBÓW Z DNIA 30 LISTOPADA 2021 R.  
SKALA 1:10 000

TERENY ZABUDOWY ZAGRODOWEJ I MIESZKANIOWEJ JEDNORODZINNEJ  
TERENY ZABUDOWY MIESZKANIOWEJ JEDNORODZINNEJ I USŁUGOWEJ  
STREFA OCHRONY SANITARNEJ CMENTARZA 150 M  
granicza obszaru objętego zmianą planu

**OZNACZENIA GRAFICZNE UŻYTE W PLANIE:**

- granicza obszaru objętego zmianą planu
- linia rozgraniczająca tereny o różnym przeznaczeniu lub różnych zasadach zagospodarowania
- nieprzekraczalna linia zabudowy
- teren zabudowy mieszkaniowej jednorodzinnej
- teren zabudowy zagrodowej
- strefa ochrony sanitarnej od cmentarza 150 m
- informacyjne oznaczenie obsługi komunikacyjnej
- informacyjne oznaczenie dróg wynikające z obowiązującego MPZP
- zwymerowane odległości mierzone w metrach

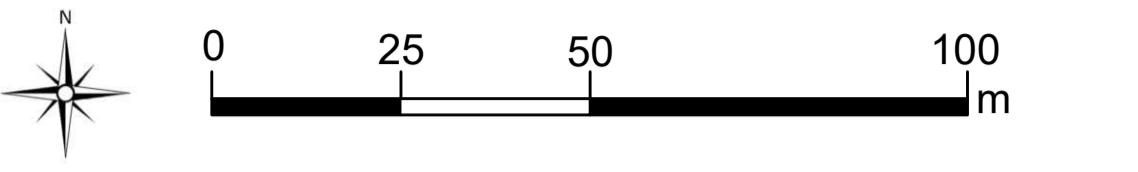
Cały obszar objęty zmianą planu znajduje się w obrębie Głównego Zbiornika Wód Podziemnych nr 406 "Niecka lubelska"

# ZMIANA MIEJSCOWEGO PLANU ZAGOSPODAROWANIA PRZESTRZENNEGO GMINY GARBÓW

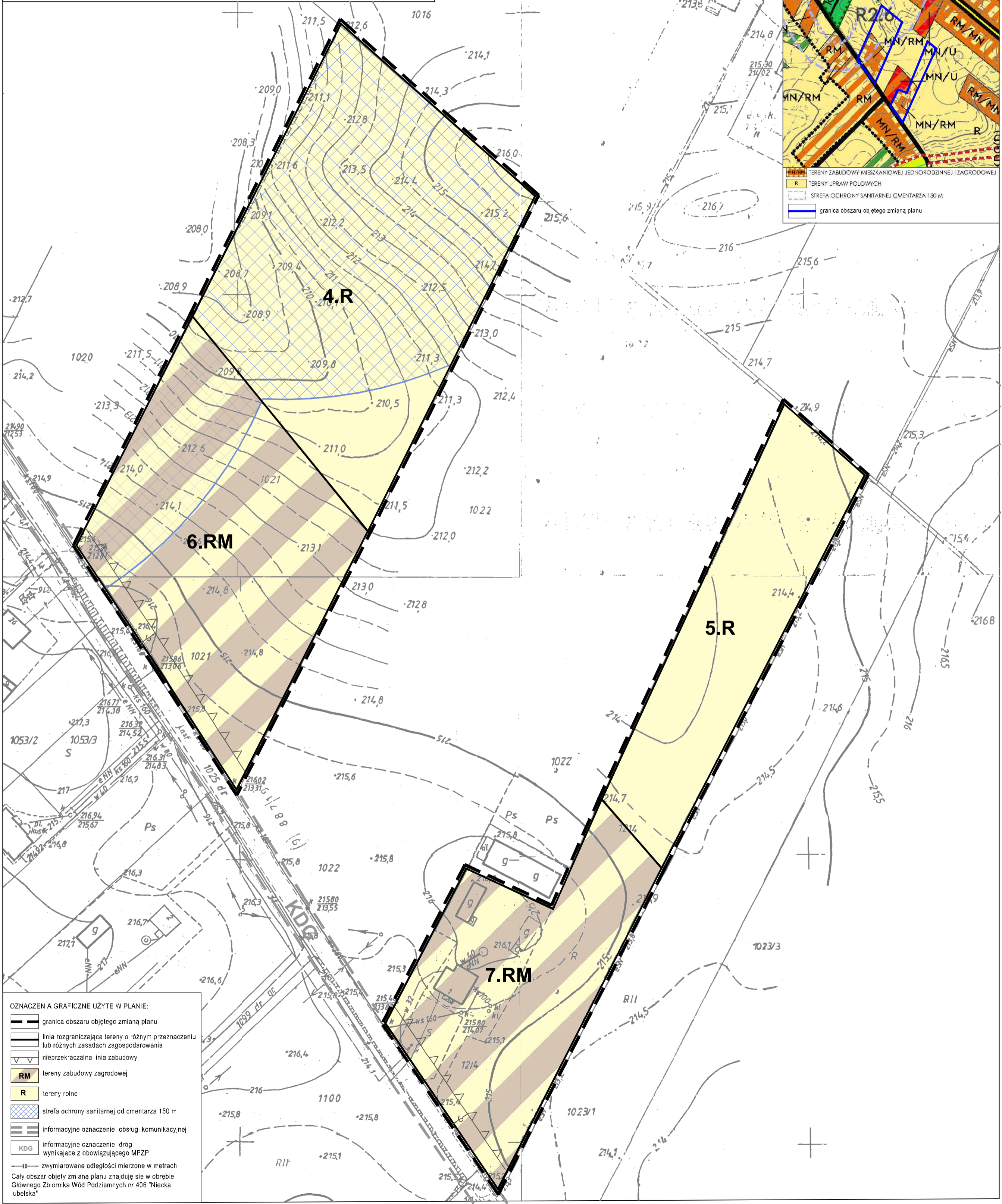
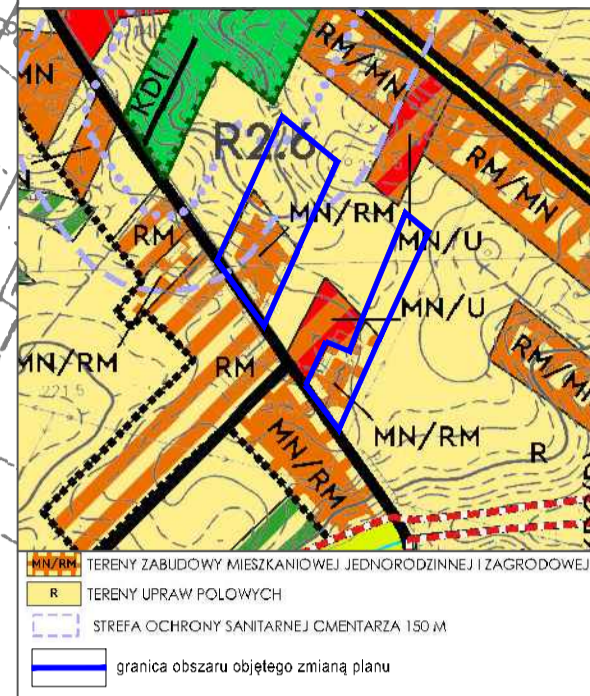
GARBÓW, DZIAŁKI NR 1021, 1214

SKALA 1 : 1 000

ZAŁĄCZNIK NR 7  
DO UCHWAŁY NR .....  
RADY GMINY GARBÓW  
Z DNIA .....



WYKRES ZE STUDIUM UMARUNKOWANIA I KIERUNKÓW ZAGOSPODAROWANIA PRZESTRZENNEGO GMINY GARBÓW PRZYJĘTEGO UCHWAŁĄ NR XXXVI/142/2021 RADY GMINY GARBÓW Z DNIA 30 LISTOPADA 2021 R.  
SKALA 1:10 000



- OZNACZENIA GRAFICZNE UŻYTE W PLANIE:**
- granica obszaru objętego zmianą planu
  - linia rozgraniczająca tereny o różnym przeznaczeniu lub różnych zasadach zagospodarowania
  - nieprzekraczalna linia zabudowy
  - RM tereny zabudowy zagrodowej
  - R tereny rolne
  - strefa ochrony sanitarnej od cmentarza 150 m
  - informacyjne oznaczenie obsługi komunikacyjnej
  - KDG informacyjne oznaczenie dróg wynikające z obowiązującego MPZP
  - zmiernowane odległości mierzone w metrach
- Cały obszar objęty zmianą planu znajduje się w obrębie Głównego Zbiornika Wód Podziemnych nr 406 "Niecka lubelska"

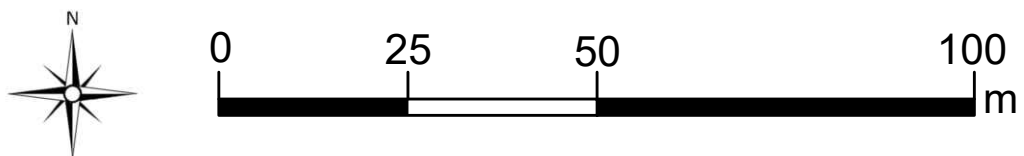


# ZMIANA MIEJSCOWEGO PLANU ZAGOSPODAROWANIA PRZESTRZENNEGO GMINY GARBÓW

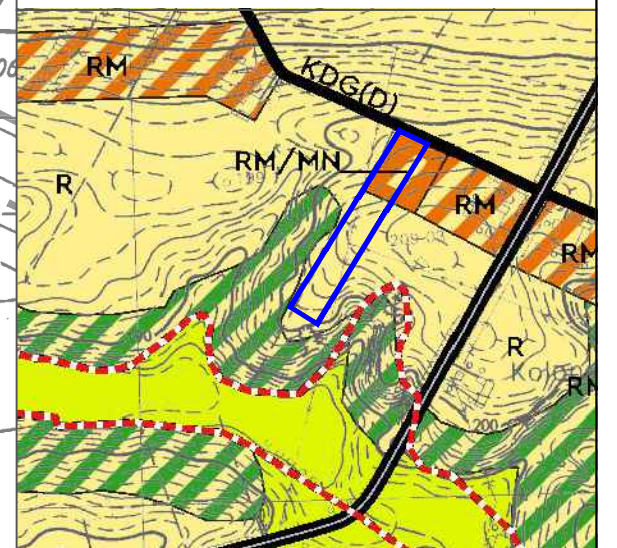
GARBÓW, DZIAŁKA NR 682/2

SKALA 1 : 1 000

ZALĄCZNIK NR 9  
DO UCHWAŁY NR .....  
RADY GMINY GARBÓW  
Z DNIA .....



WYRYS ZE STUDIUM UWARUNKOWAŃ I KIERUNKÓW ZAGOSPODAROWANIA PRZESTRZENNEGO GMINY GARBÓW PRZYJĘTEGO UCHWAŁĄ NR XXV/142/2021 RADY GMINY GARBÓW Z DNIA 30 LISTOPADA 2021 R.  
SKALA 1:10 000

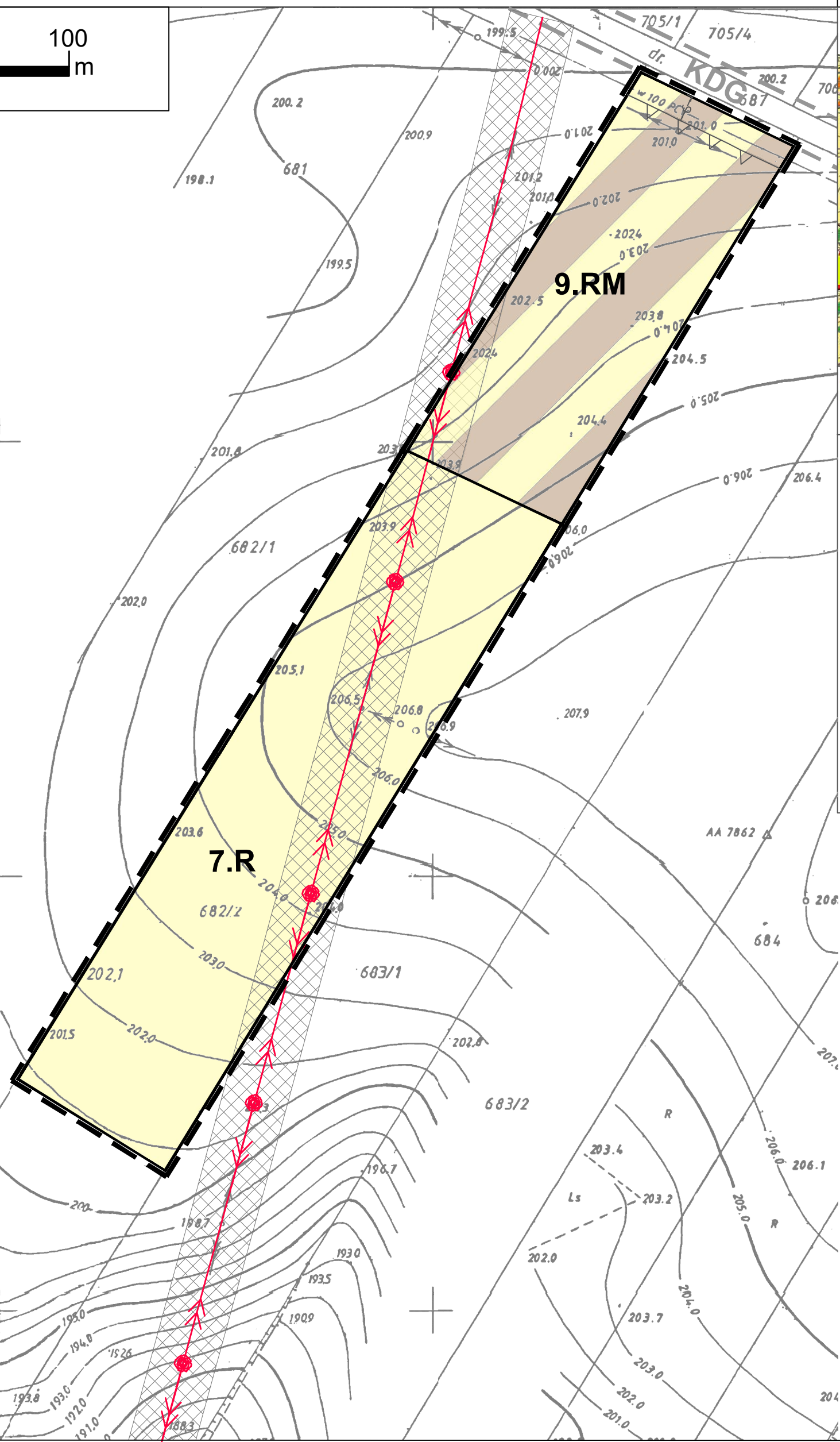


RM/MN TERENY ZABUDOWY ZAGRODOWEJ I MIESZKANIOWEJ JEDNORODZINNEJ  
R TERENY UPRAW POLOWYCH  
— granica obszaru objętego zmianą planu

OZNACZENIA GRAFICZNE UŻYTE W PLANIE:

- granica obszaru objętego zmianą planu
- linia rozgraniczająca tereny o różnym przeznaczeniu lub różnych zasadach zagospodarowania
- nieprzekraczalna linia zabudowy
- RM teren zabudowy zagrodowej
- R teren rolny
- napowietrzna linia elektroenergetyczna średniego napięcia 15kV wraz z pasem technologicznym
- informacyjne oznaczenie obsługi komunikacyjnej
- KDG informacyjne oznaczenie dróg wynikające z obowiązującego MPZP

— zwiarytowane odległości mierzone w metrach  
Cały obszar objęty zmianą planu znajduje się w obrębie Głównego Zbiornika Wód Podziemnych nr 406 "Niecka lubelska"

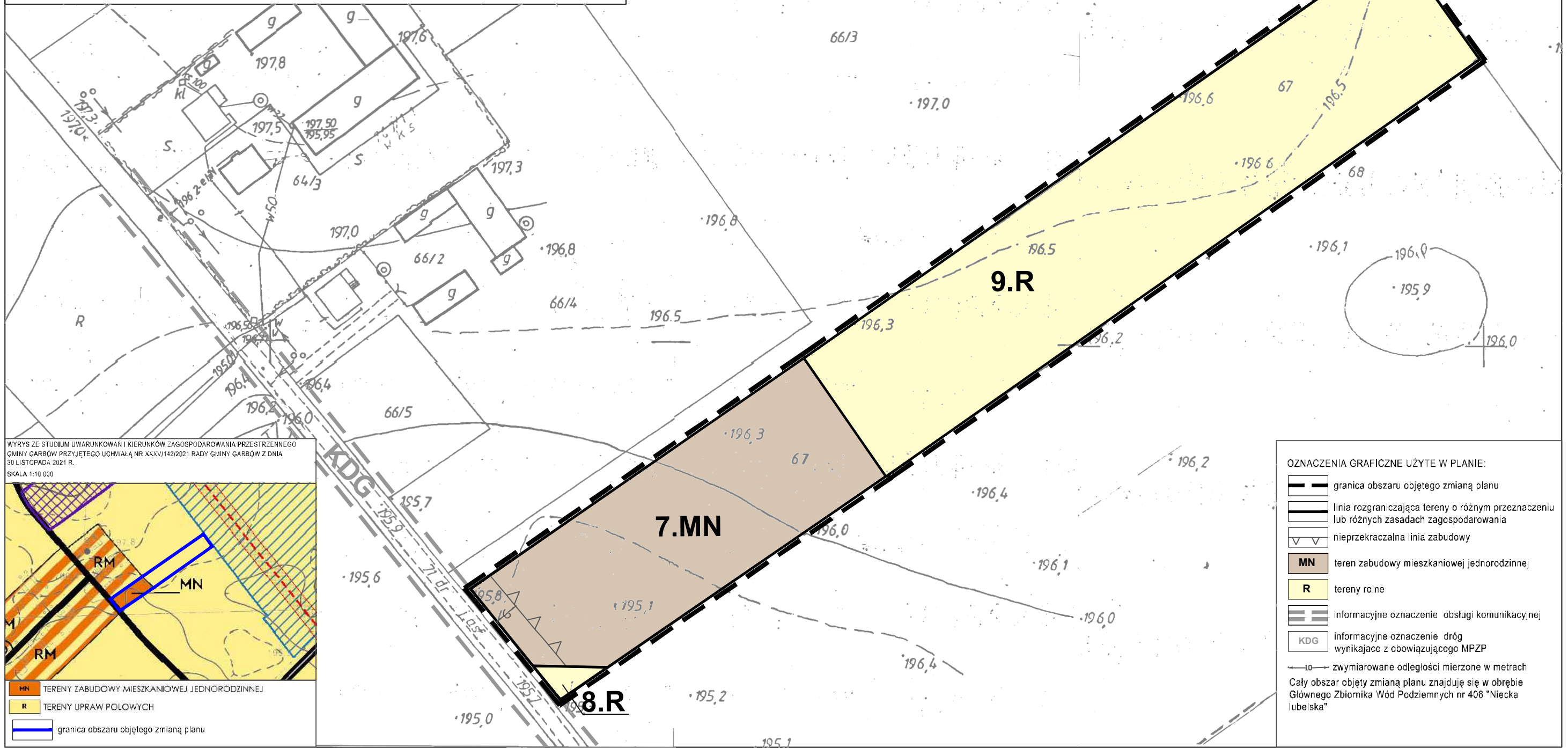
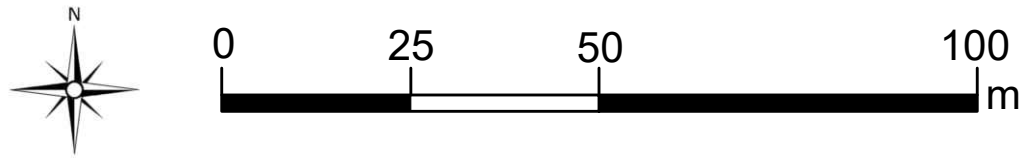


# ZMIANA MIEJSCOWEGO PLANU ZAGOSPODAROWANIA PRZESTRZENNEGO GMINY GARBÓW

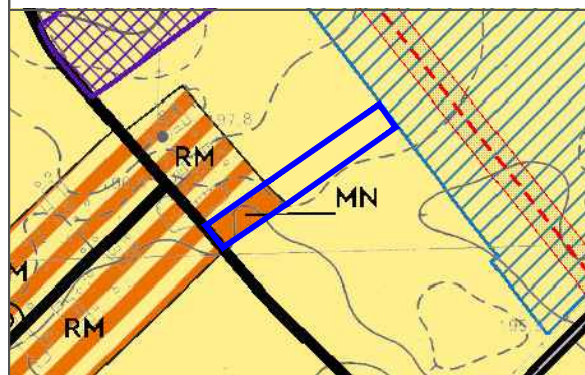
GARBÓW, DZIAŁKA NR 67

**ZAŁĄCZNIK NR 10**  
DO UCHWAŁY NR .....  
RADY GMINY GARBÓW  
Z DNIA .....

SKALA 1 : 1 000



WYRYS ZE STUDIUM UWARUNKOWAŃ I KIERUNKÓW ZAGOSPODAROWANIA PRZESTRZENNEGO GMINY GARBÓW PRZYJĘTEGO UCHWAŁĄ NR XXXVI/142/2021 RADY GMINY GARBÓW Z DNIA 30 LISTOPADA 2021 R.  
SKALA 1:10 000



**MN** TERENY ZABUDOWY MIESZKANIOWEJ JEDNORODZINNEJ  
**R** TERENY UPRAW POŁOWYCH  
granica obszaru objętego zmianą planu

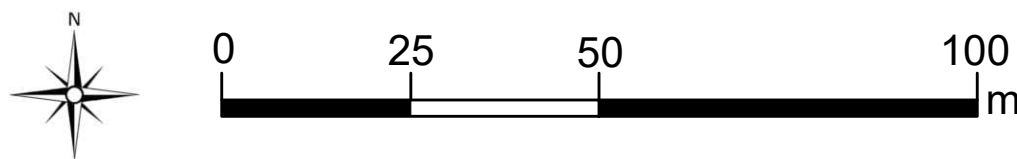
- OZNACZENIA GRAFICZNE UŻYTE W PLANIE:**
- granica obszaru objętego zmianą planu
  - linia rozgraniczająca tereny o różnym przeznaczeniu lub różnych zasadach zagospodarowania
  - nieprzekraczalna linia zabudowy
  - MN** teren zabudowy mieszkaniowej jednorodzinnej
  - R** tereny rolne
  - informacyjne oznaczenie obsługi komunikacyjnej
  - KDG** informacyjne oznaczenie dróg wynikające z obowiązującego MPZP
  - zwiarytowane odległości mierzone w metrach
- Cały obszar objęty zmianą planu znajduje się w obrębie Głównego Zbiornika Wód Podziemnych nr 406 "Niecka lubelska"

# ZMIANA MIEJSCOWEGO PLANU ZAGOSPODAROWANIA PRZESTRZENNEGO GMINY GARBÓW

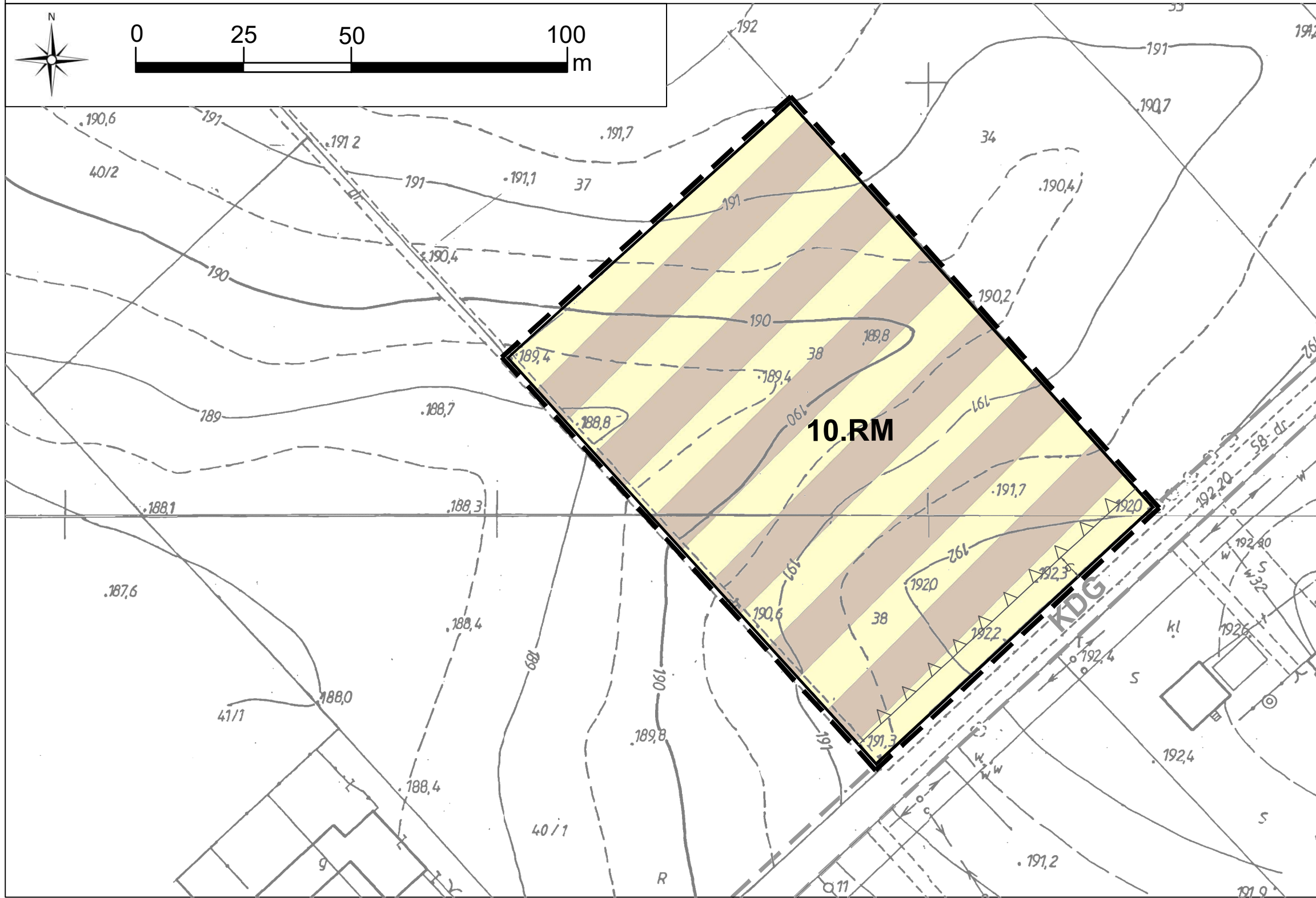
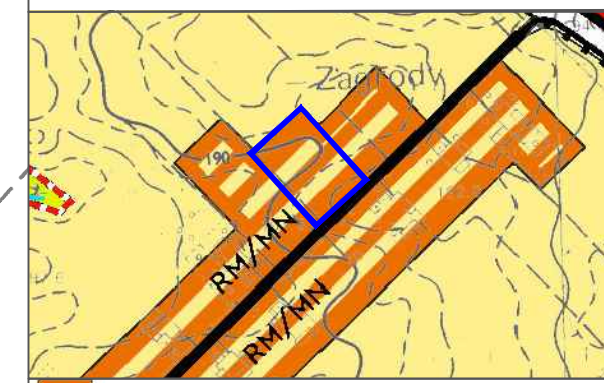
GARBÓW, DZIAŁKA NR 38

SKALA 1 :1 000

ZAŁĄCZNIK NR 11  
DO UCHWAŁY NR .....  
RADY GMINY GARBÓW  
Z DNIA .....



WYRYS ZE STUDIUM UWARUNKOWAŃ I KIERUNKÓW ZAGOSPODAROWANIA PRZESTRZENNEGO GMINY GARBÓW PRZYJĘTEGO UCHWAŁĄ NR XXXV/142/2021 RADY GMINY GARBÓW Z DNIA 30 LISTOPADA 2021 R.  
SKALA 1:10 000



RM/MN TERENY ZABUDOWY ZAGRODOWEJ I MIESZKANIOWEJ JEDNORODZINNEJ  
— granica obszaru objętego zmianą planu

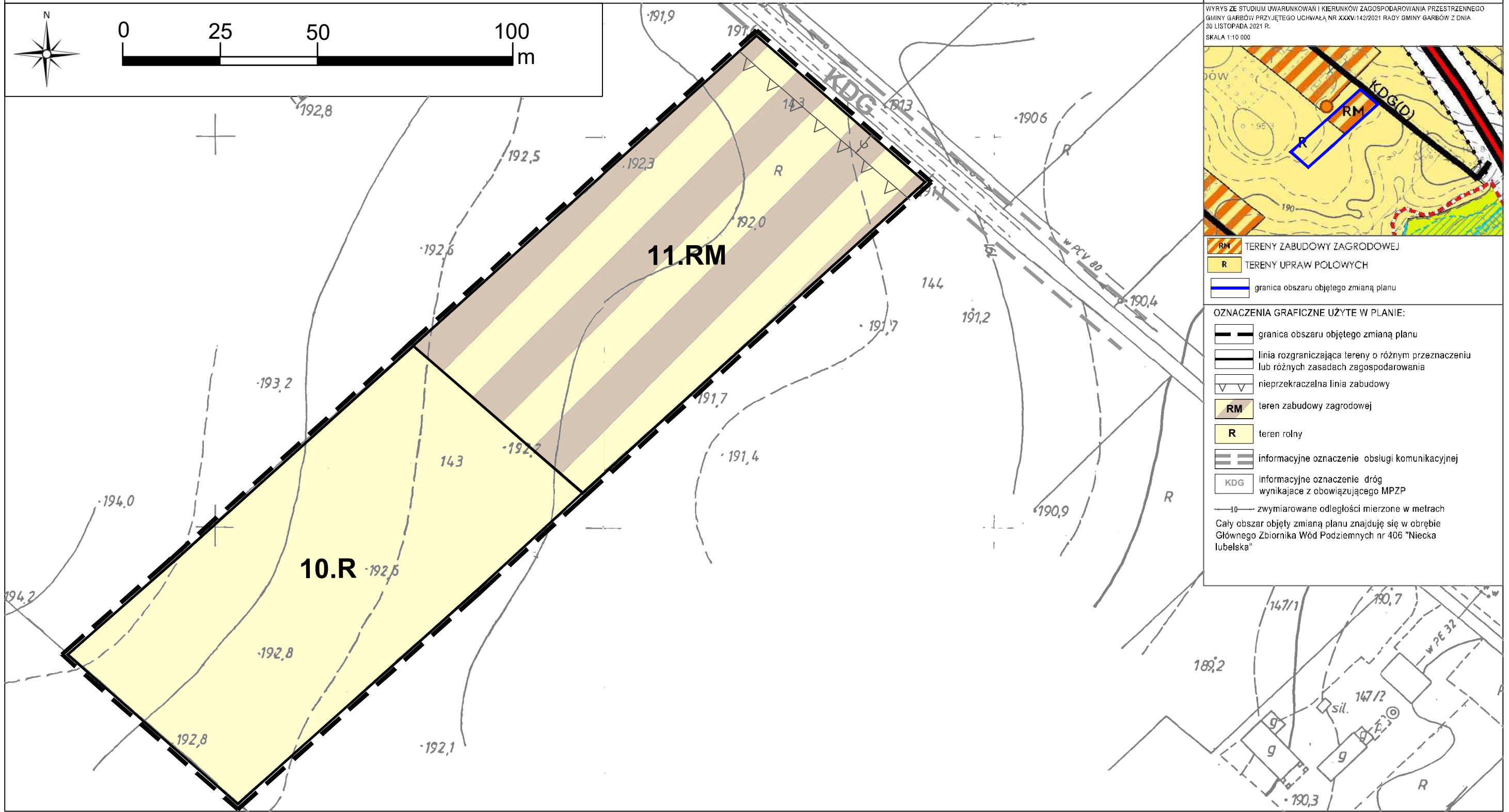
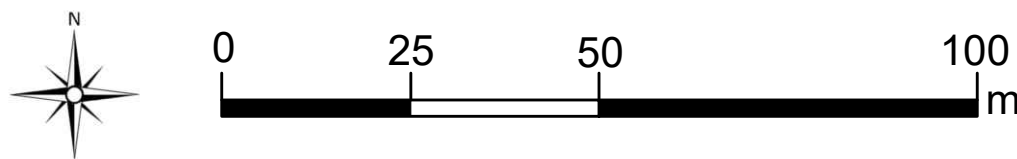
- OZNACZENIA GRAFICZNE UŻYTE W PLANIE:
- granica obszaru objętego zmianą planu
  - linia rozgraniczająca tereny o różnym przeznaczeniu lub różnych zasadach zagospodarowania
  - nieprzekraczalna linia zabudowy
  - RM teren zabudowy zagrodowej
  - informacyjne oznaczenie obsługi komunikacyjnej
  - KDG informacyjne oznaczenie dróg wynikające z obowiązującego MPZP
  - z wymiarowanymi odległościami mierzonymi w metrach
- Cały obszar objęty zmianą planu znajduje się w obrębie Głównego Zbiornika Wód Podziemnych nr 406 "Niecka lubelska"

# ZMIANA MIEJSCOWEGO PLANU ZAGOSPODAROWANIA PRZESTRZENNEGO GMINY GARBÓW

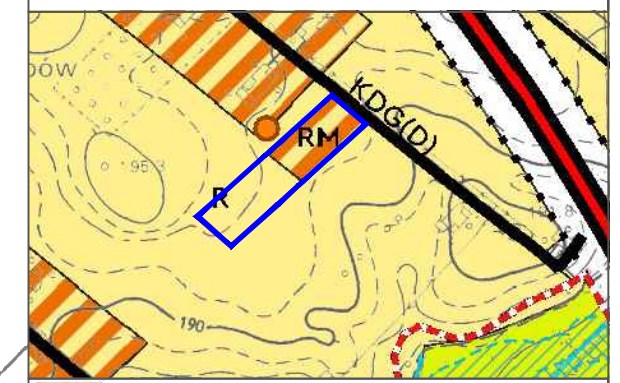
GARBÓW, DZIAŁKA NR 143

SKALA 1 :1 000

**ZAŁĄCZNIK NR 12**  
DO UCHWAŁY NR .....  
RADY GMINY GARBÓW  
Z DNIA .....



WYRYS ZE STUDIUM UWARUNKOWAŃ I KIERUNKÓW ZAGOSPODAROWANIA PRZESTRZENNEGO GMINY GARBÓW PRZYJĘTEGO UCHWAŁĄ NR XXXV/142/2021 RADY GMINY GARBÓW Z DNIA 30 LISTOPADA 2021 R.  
SKALA 1:10 000



- TERENY ZABUDOWY ZAGRODOWEJ
- TERENY UPRAW POŁOWYCH
- granica obszaru objętego zmianą planu

- OZNACZENIA GRAFICZNE UŻYTE W PLANIE:
- granica obszaru objętego zmianą planu
  - linia rozgraniczająca tereny o różnym przeznaczeniu lub różnych zasadach zagospodarowania
  - nieprzekraczalna linia zabudowy
  - teren zabudowy zagrodowej
  - teren rolny
  - informacyjne oznaczenie obsługi komunikacyjnej
  - informacyjne oznaczenie dróg wynikające z obowiązującego MPZP
  - zwymiarowane odległości mierzone w metrach

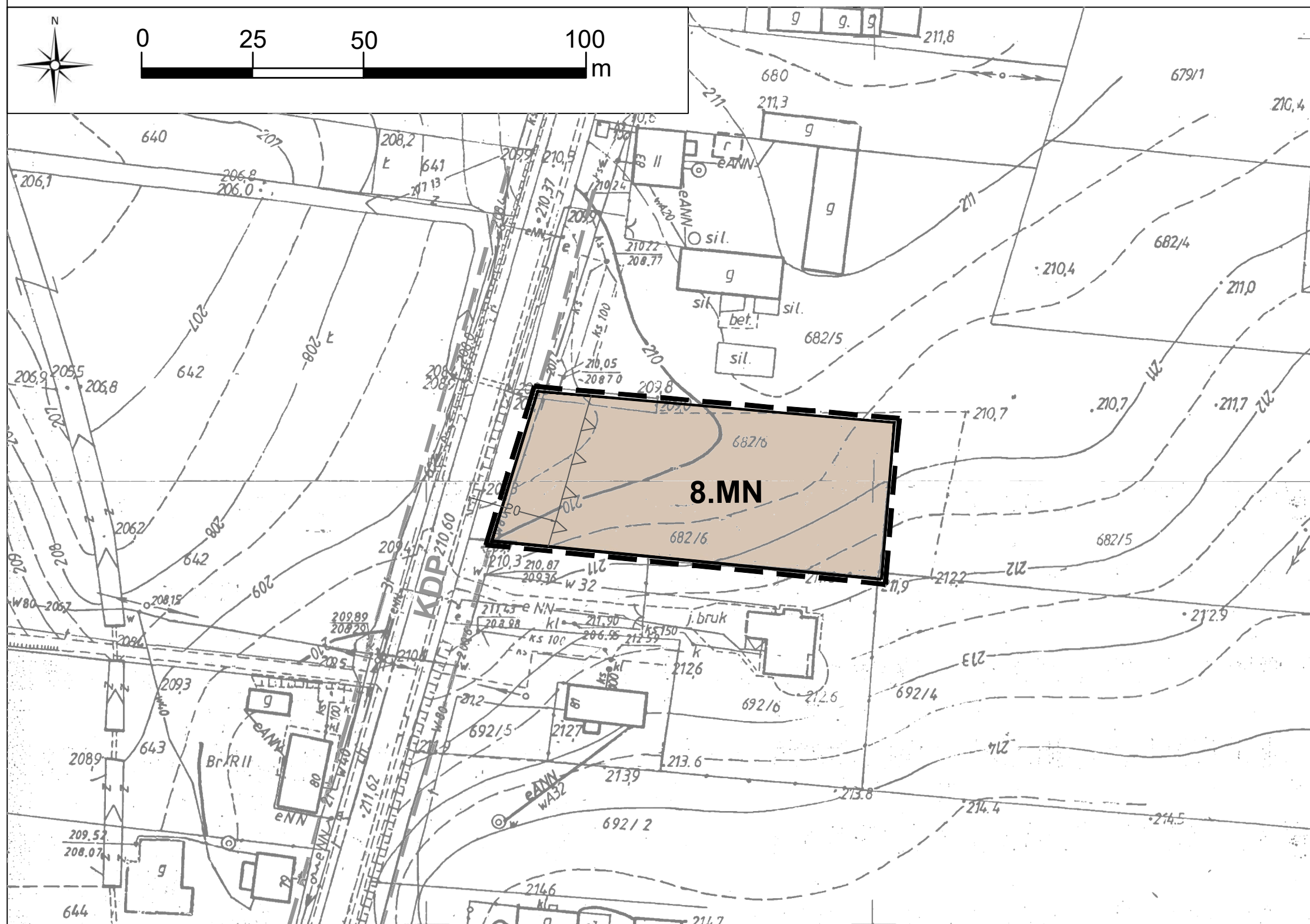
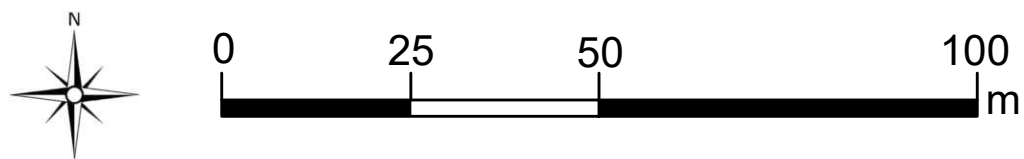
Cały obszar objęty zmianą planu znajduje się w obrębie Głównego Zbiornika Wód Podziemnych nr 406 "Niecka lubelska"

# ZMIANA MIEJSCOWEGO PLANU ZAGOSPODAROWANIA PRZESTRZENNEGO GMINY GARBÓW

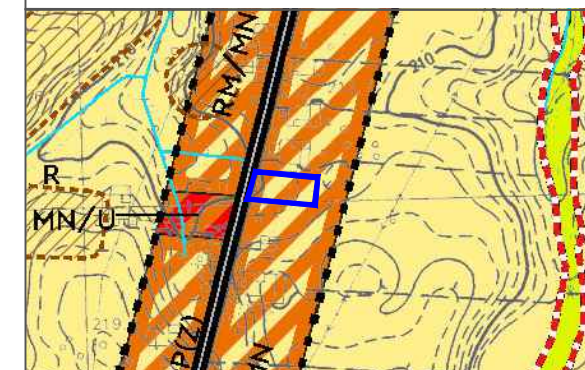
BOGUCIN, DZIAŁKA NR 682/6

SKALA 1 :1 000

**ZAŁĄCZNIK NR 13**  
DO UCHWAŁY NR .....  
RADY GMINY GARBÓW  
Z DNIA .....



WYRYS ZE STUDIUM UWARUNKOWAŃ I KIERUNKÓW ZAGOSPODAROWANIA PRZESTRZENNEGO GMINY GARBÓW PRZYJĘTEGO UCHWAŁĄ NR XXXV/142/2021 RADY GMINY GARBÓW Z DNIA 30 LISTOPADA 2021 R.  
SKALA 1:10 000



RM/MN TERENY ZABUDOWY ZAGRODOWEJ I MIESZKANIOWEJ JEDNORODZINNEJ  
granica obszaru objętego zmianą planu

OZNACZENIA GRAFICZNE UŻYTE W PLANIE:

- granica obszaru objętego zmianą planu
- linia rozgraniczająca tereny o różnym przeznaczeniu lub różnych zasadach zagospodarowania
- nieprzekraczalna linia zabudowy
- MN teren zabudowy mieszkaniowej jednorodzinnej
- informacyjne oznaczenie obsługi komunikacyjnej
- informacyjne oznaczenie dróg wynikające z obowiązującego MPZP

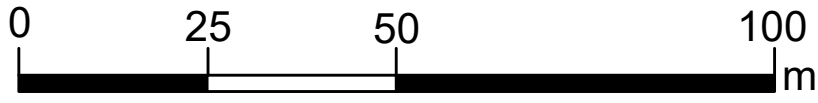
—10— zwiarywane odległości mierzone w metrach  
Cały obszar objęty zmianą planu znajduje się w obrębie Głównego Zbiornika Wód Podziemnych nr 406 "Niecka lubelska"

# ZMIANA MIEJSCOWEGO PLANU ZAGOSPODAROWANIA PRZESTRZENNEGO GMINY GARBÓW

BOGUCIN, DZIAŁKA NR 332

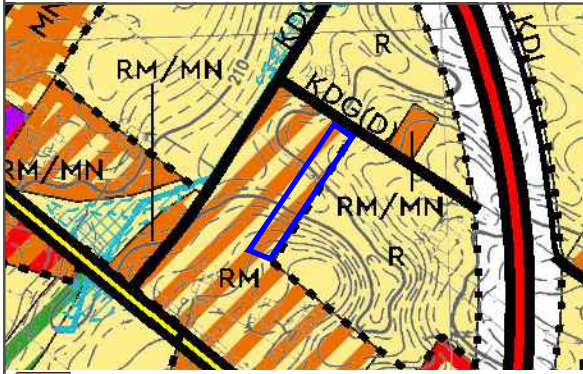
SKALA 1 : 1 000

ZAŁĄCZNIK NR 14  
DO UCHWAŁY NR .....  
RADY GMINY GARBÓW  
Z DNIA .....



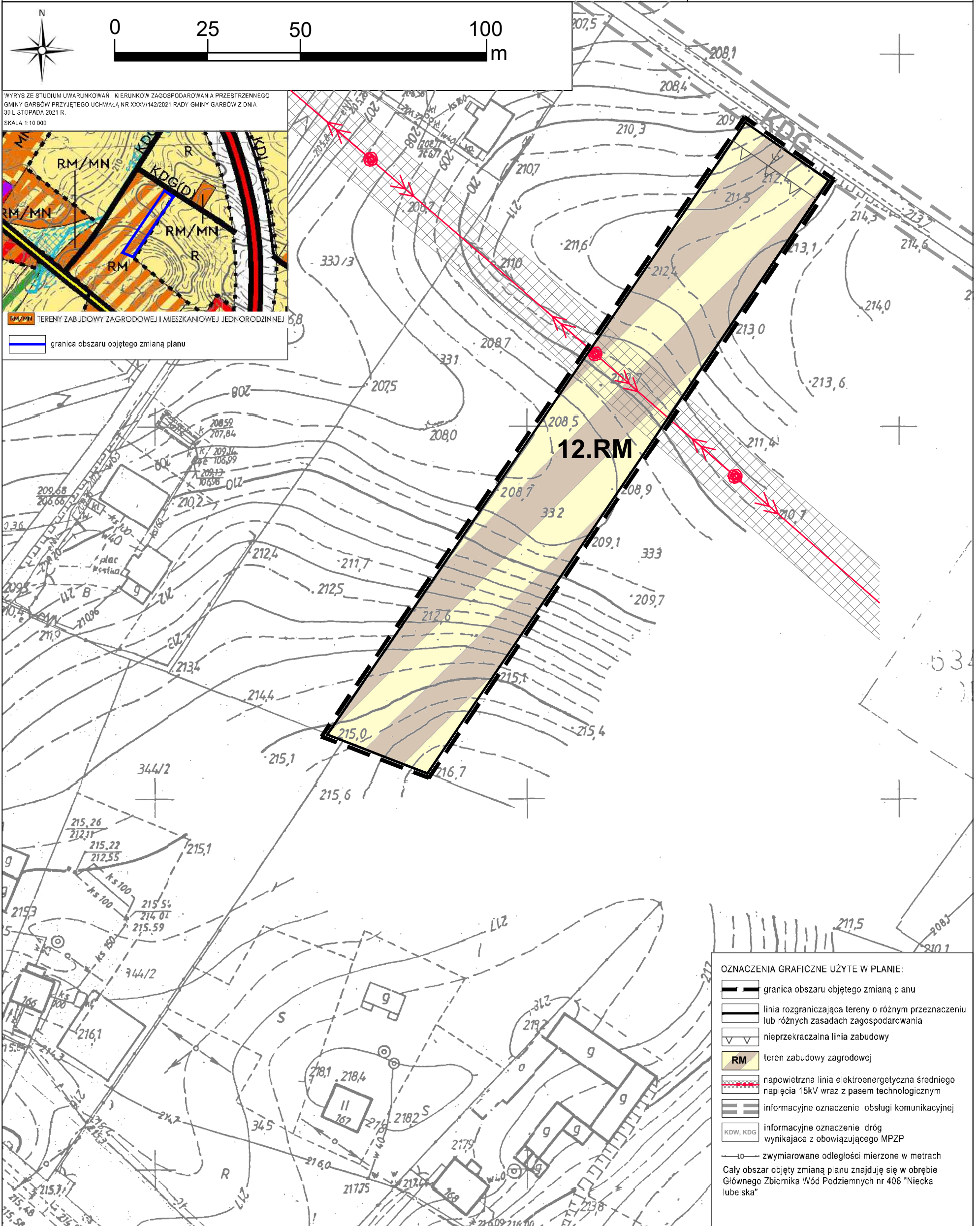
WYRYS ZE STUDIUM UWARUNKOWAŃ I KIERUNKÓW ZAGOSPODAROWANIA PRZESTRZENNEGO GMINY GARBÓW PRZYJĘTEGO UCHWAŁĄ NR XXXV/142/2021 RADY GMINY GARBÓW Z DNIA 30 LISTOPADA 2021 R.

SKALA 1:10 000



RM/MN TERENY ZABUDOWY ZAGRODOWEJ I MIESZKANIOWEJ JEDNORODZINNEJ 6,8

— granica obszaru objętego zmianą planu



#### OZNACZENIA GRAFICZNE UŻYTE W PLANIE:

- granica obszaru objętego zmianą planu
  - linia rozgraniczająca tereny o różnym przeznaczeniu lub różnych zasadach zagospodarowania
  - nieprzekraczalna linia zabudowy
  - RM teren zabudowy zagrodowej
  - napowietrzna linia elektroenergetyczna średniego napięcia 15kV wraz z pasem technologicznym
  - informacyjne oznaczenie obsługi komunikacyjnej
  - KDW, KDG informacyjne oznaczenie dróg wynikające z obowiązującego MPZP
  - zmiernowane odległości mierzone w metrach
- Cały obszar objęty zmianą planu znajduje się w obrębie Głównego Zbiornika Wód Podziemnych nr 406 "Niecka lubelska"

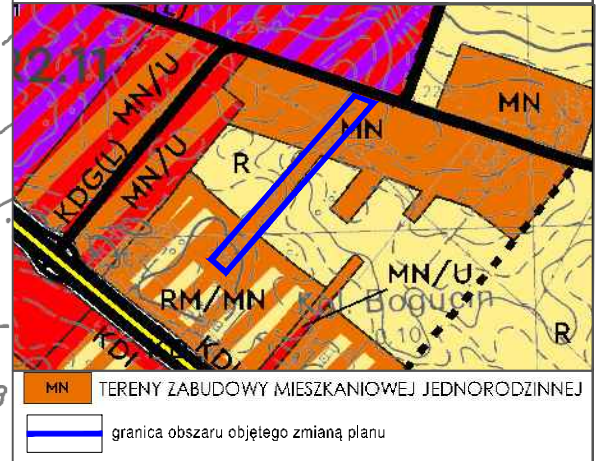
# ZMIANA MIEJSCOWEGO PLANU ZAGOSPODAROWANIA PRZESTRZENNEGO GMINY GARBÓW

BOGUCIN, DZIAŁKA NR 393/1

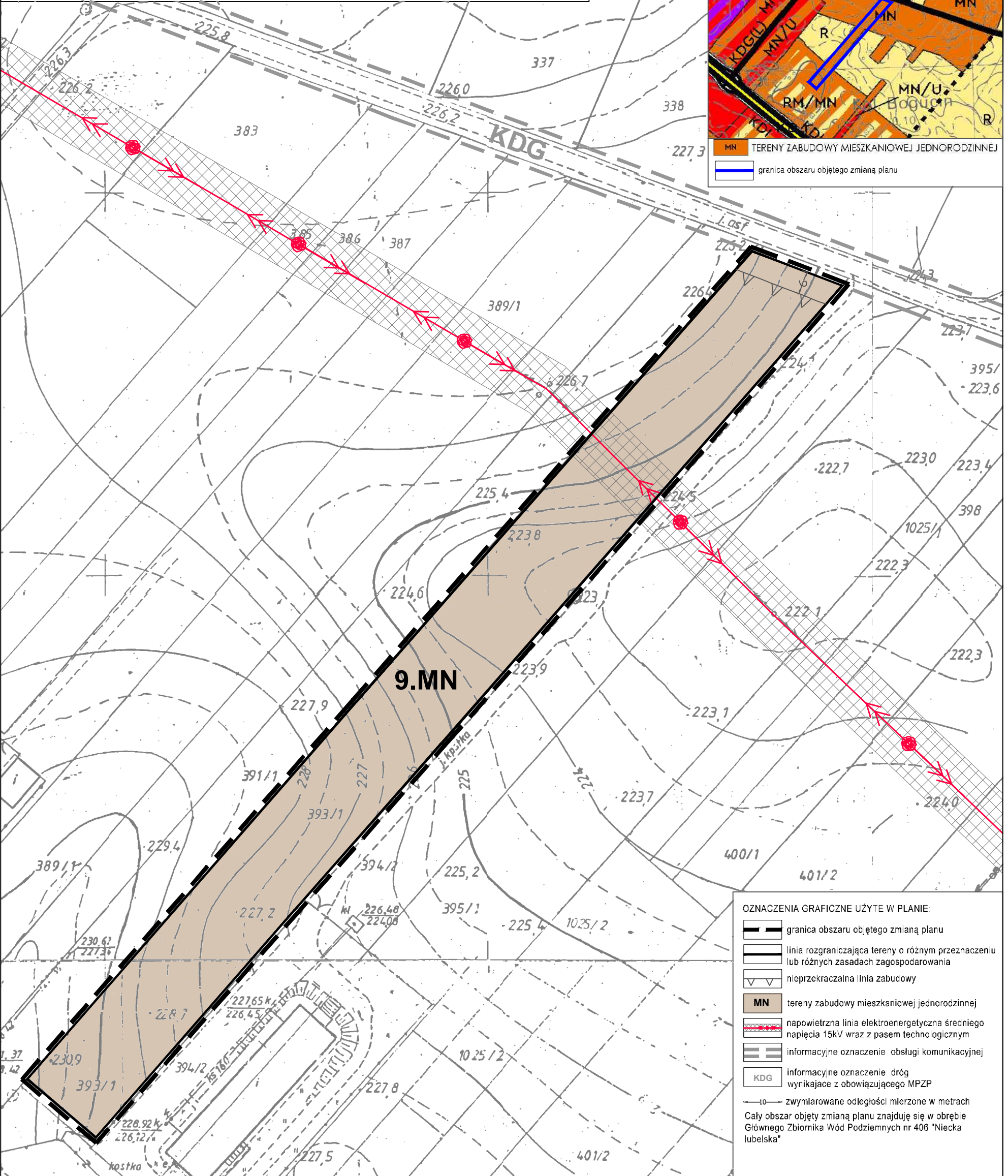
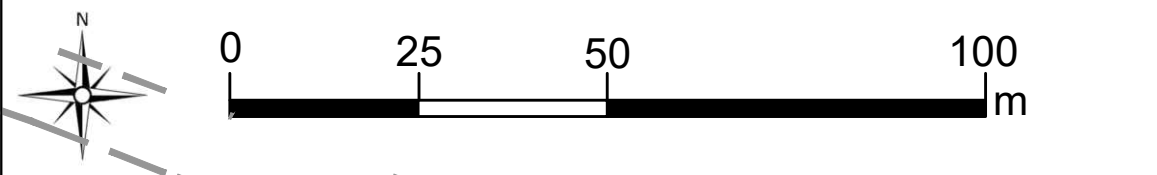
SKALA 1 : 1 000

ZAŁĄCZNIK NR 15  
DO UCHWAŁY NR .....  
RADY GMINY GARBÓW  
Z DNIA .....

WYRYS ZE STUDIUM UWARUNKOWAŃ I KIERUNKÓW ZAGOSPODAROWANIA PRZESTRZENNEGO GMINY GARBÓW PRZYJĘTEGO UCHWAŁĄ NR XXXV/142/2021 RADY GMINY GARBÓW Z DNIA 30 LISTOPADA 2021 R.  
SKALA 1:10 000



MN TERENY ZABUDOWY MIESZKANIOWEJ JEDNORODZINNEJ  
— granica obszaru objętego zmianą planu



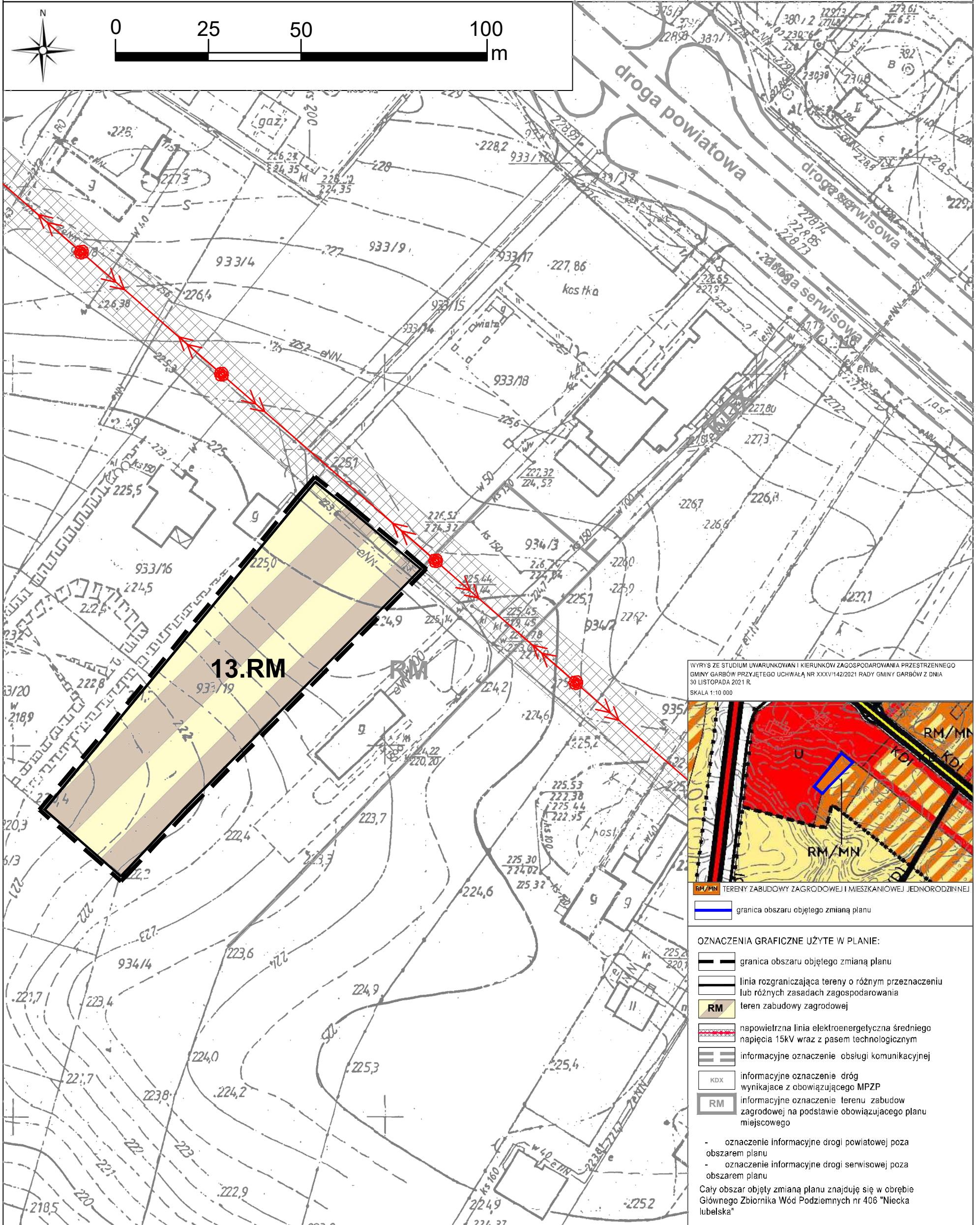
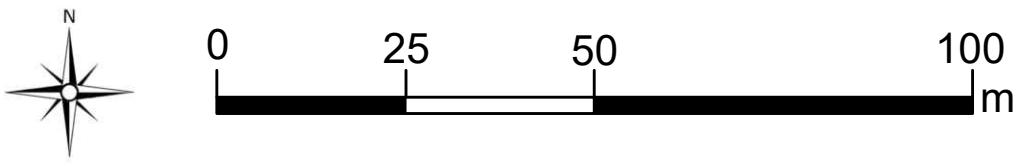
- OZNACZENIA GRAFICZNE UŻYTE W PLANIE:
- granica obszaru objętego zmianą planu
  - linia rozgraniczająca tereny o różnym przeznaczeniu lub różnych zasadach zagospodarowania
  - nieprzekraczalna linia zabudowy
  - MN tereny zabudowy mieszkaniowej jednorodzinnej
  - napowietrzna linia elektroenergetyczna średniego napięcia 15kV wraz z pasem technologicznym
  - informacyjne oznaczenie obsługi komunikacyjnej
  - KDG informacyjne oznaczenie dróg wynikające z obowiązującego MPZP
  - o— zwiarowane odległości mierzone w metrach
- Cały obszar objęty zmianą planu znajduje się w obrębie Głównego Zbiornika Wód Podziemnych nr 406 "Niecka lubelska"

# ZMIANA MIEJSCOWEGO PLANU ZAGOSPODAROWANIA PRZESTRZENNEGO GMINY GARBÓW

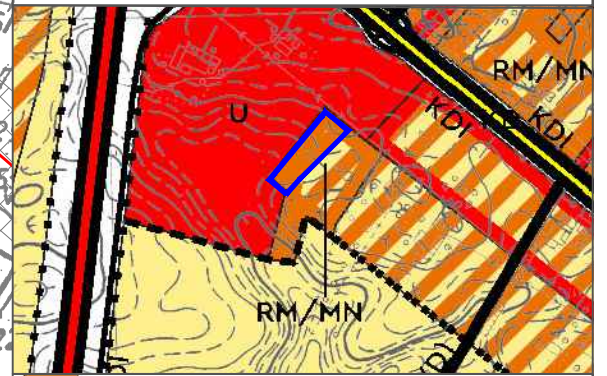
BOGUCIN, DZIAŁKA NR 933/19

SKALA 1 : 1 000

ZAŁĄCZNIK NR 16  
DO UCHWAŁY NR .....  
RADY GMINY GARBÓW  
Z DNIA .....



WYRYS ZE STUDIUM UWARUNKOWAŃ I KIERUNKÓW ZAGOSPODAROWANIA PRZESTRZENNEGO GMINY GARBÓW PRZYJĘTEGO UCHWAŁĄ NR XXXV/142/2021 RADY GMINY GARBÓW Z DNIA 30 LISTOPADA 2021 R.  
SKALA 1:10 000



RM/MN TERENY ZABUDOWY ZAGRODOWEJ I MIESZKANIOWEJ JEDNORODZINNEJ  
— granica obszaru objętego zmianą planu

- OZNACZENIA GRAFICZNE UŻYTE W PLANIE:**
- granica obszaru objętego zmianą planu
  - linia rozgraniczająca tereny o różnym przeznaczeniu lub różnych zasadach zagospodarowania
  - RM teren zabudowy zagrodowej
  - napowietrzna linia elektroenergetyczna średniego napięcia 15kV wraz z pasem technologicznym
  - informacyjne oznaczenie obsługi komunikacyjnej
  - KDX informacyjne oznaczenie dróg wynikające z obowiązującego MPZP
  - RM informacyjne oznaczenie terenu zabudow zagrodowej na podstawie obowiązującego planu miejscowego

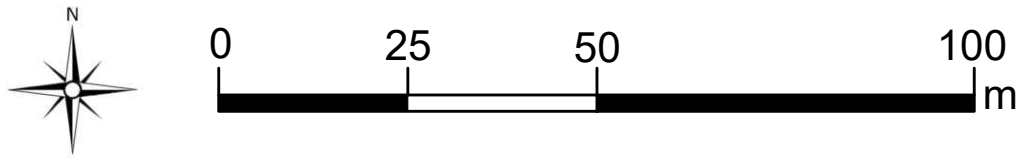
- oznaczenie informacyjne drogi powiatowej poza obszarem planu  
- oznaczenie informacyjne drogi serwisowej poza obszarem planu  
Cały obszar objęty zmianą planu znajduje się w obrębie Głównego Zbiornika Wód Podziemnych nr 406 "Niecka lubelska"

# ZMIANA MIEJSCOWEGO PLANU ZAGOSPODAROWANIA PRZESTRZENNEGO GMINY GARBÓW

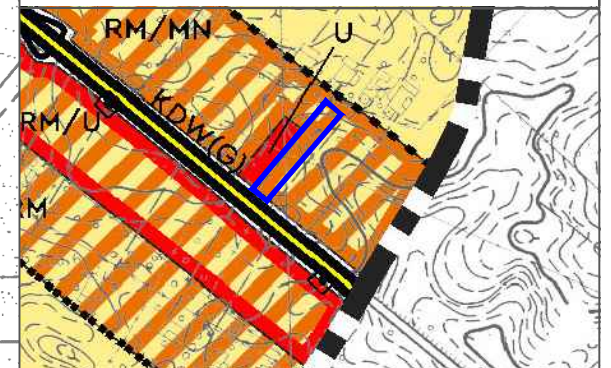
BOGUCIN, DZIAŁKA NR 421/5

SKALA 1 :1 000

ZAŁĄCZNIK NR 17  
DO UCHWAŁY NR .....  
RADY GMINY GARBÓW  
Z DNIA .....



WYRYS ZE STUDIUM UWARUNKOWAŃ I KIERUNKÓW ZAGOSPODAROWANIA PRZESTRZENNEGO GMINY GARBÓW PRZYJĘTEGO UCHWAŁĄ NR XXXV/142/2021 RADY GMINY GARBÓW Z DNIA 30 LISTOPADA 2021 R.  
SKALA 1:10 000

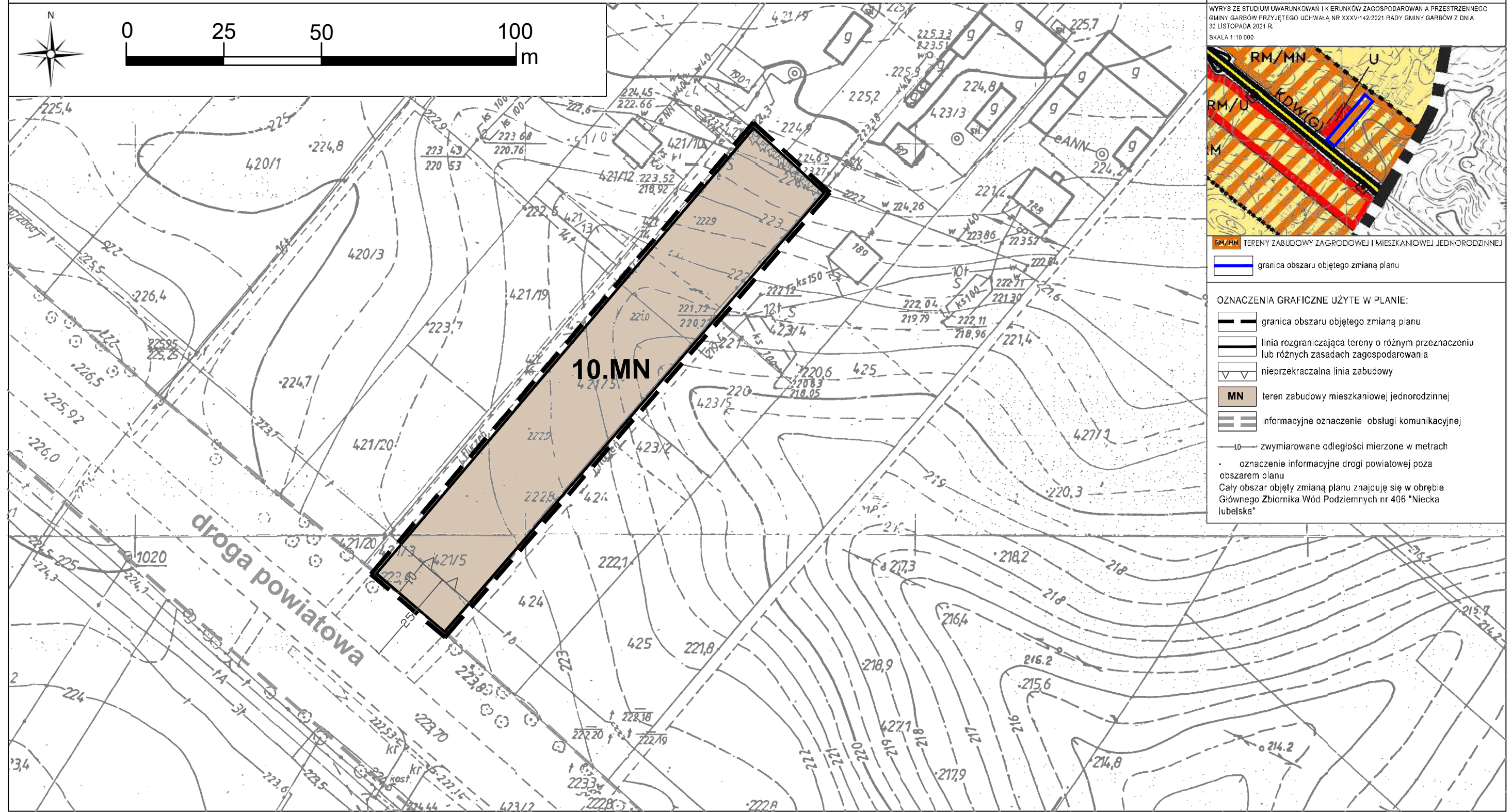


RM/MN TERENY ZABUDOWY ZAGRODOWEJ I MIESZKANIOWEJ JEDNORODZINNEJ  
granica obszaru objętego zmianą planu

OZNACZENIA GRAFICZNE UŻYTE W PLANIE:

- granica obszaru objętego zmianą planu
- linia rozgraniczająca tereny o różnym przeznaczeniu lub różnych zasadach zagospodarowania
- ∇ nieprzekraczalna linia zabudowy
- MN teren zabudowy mieszkaniowej jednorodzinnej
- informacyjne oznaczenie obsługi komunikacyjnej
- zwiarymowane odległości mierzone w metrach
- oznaczenie informacyjne drogi powiatowej poza obszarem planu

Cały obszar objęty zmianą planu znajduje się w obrębie Głównego Zbiornika Wód Podziemnych nr 406 "Niecka lubelska"



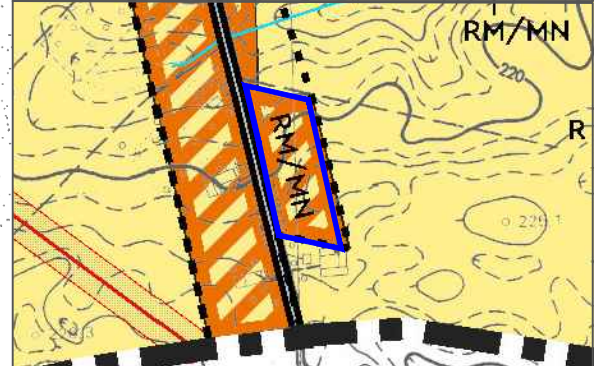
# ZMIANA MIEJSCOWEGO PLANU ZAGOSPODAROWANIA PRZESTRZENNEGO GMINY GARBÓW

BOGUCIN, DZIAŁKA NR 777/1

SKALA 1 :1 000

ZAŁĄCZNIK NR 18  
DO UCHWAŁY NR .....  
RADY GMINY GARBÓW  
Z DNIA .....

WYRYS ZE STUDIUM UWARUNKOWAN I KIERUNKÓW ZAGOSPODAROWANIA PRZESTRZENNEGO GMINY GARBÓW PRZYJĘTEGO UCHWAŁĄ NR XXXV/142/2021 RADY GMINY GARBÓW Z DNIA 30 LISTOPADA 2021 R.  
SKALA 1:10 000

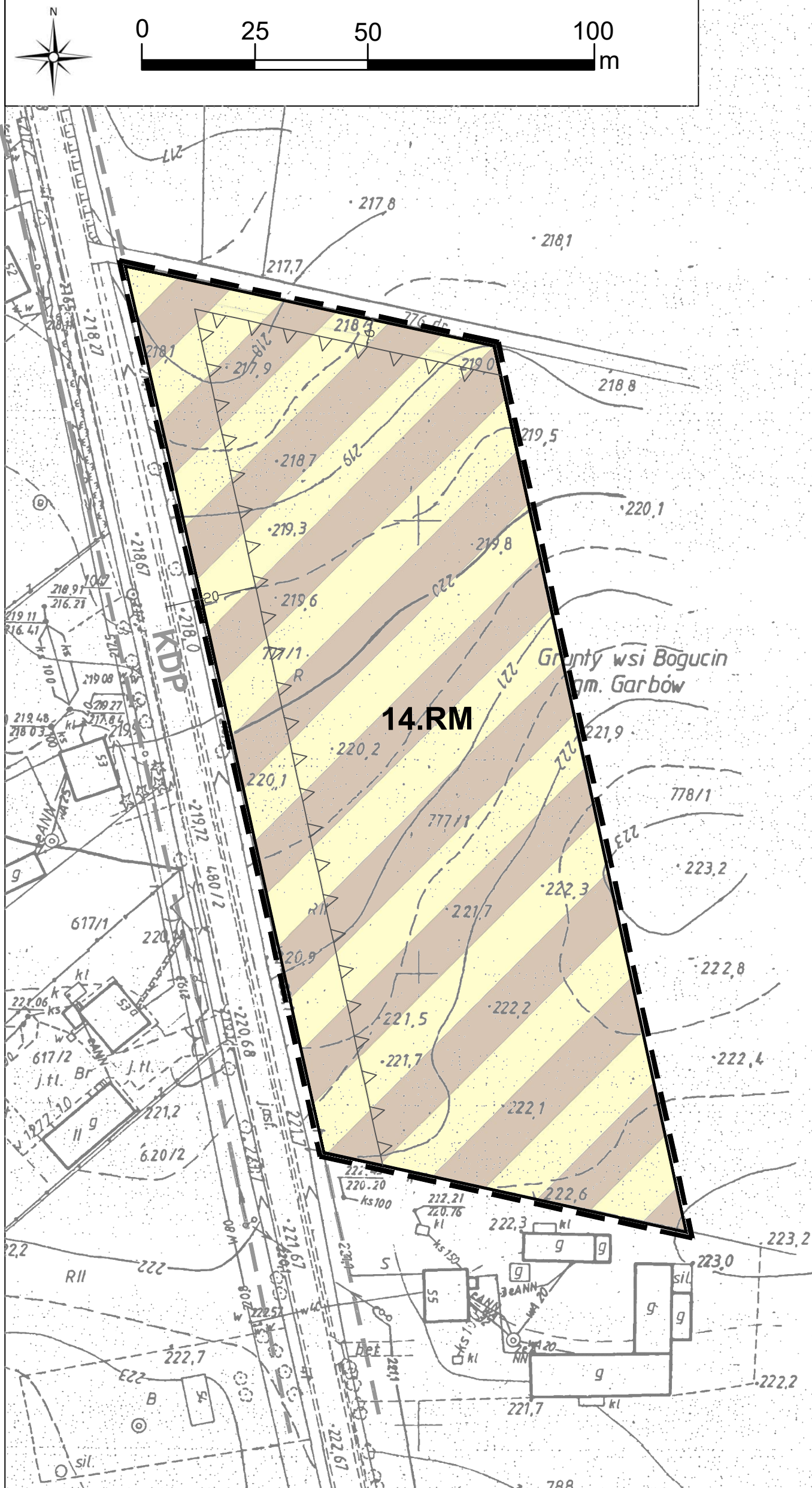


RM/MN TERENY ZABUDOWY ZAGRODOWEJ I MIESZKANIOWEJ JEDNORODZINNEJ  
— granica obszaru objętego zmianą planu

### OZNACZENIA GRAFICZNE UŻYTE W PLANIE:

- granica obszaru objętego zmianą planu
- linia rozgraniczająca tereny o różnym przeznaczeniu lub różnych zasadach zagospodarowania
- nieprzekraczalna linia zabudowy
- RM teren zabudowy zagrodowej
- informacyjne oznaczenie obsługi komunikacyjnej
- KDP informacyjne oznaczenie dróg wynikające z obowiązującego MPZP
- zmiernowane odległości mierzone w metrach

Cały obszar objęty zmianą planu znajduje się w obrębie Głównego Zbiornika Wód Podziemnych nr 406 "Niecka lubelska"

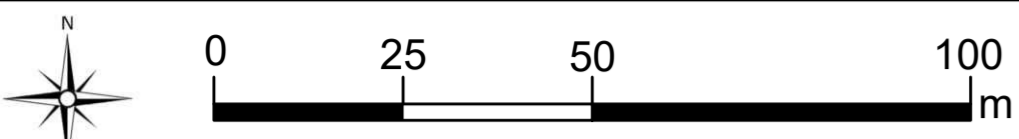


# ZMIANA MIEJSCOWEGO PLANU ZAGOSPODAROWANIA PRZESTRZENNEGO GMINY GARBÓW

LEŚCE, DZIAŁKI NR 516/2, 598, 599/2

SKALA 1 : 1 000

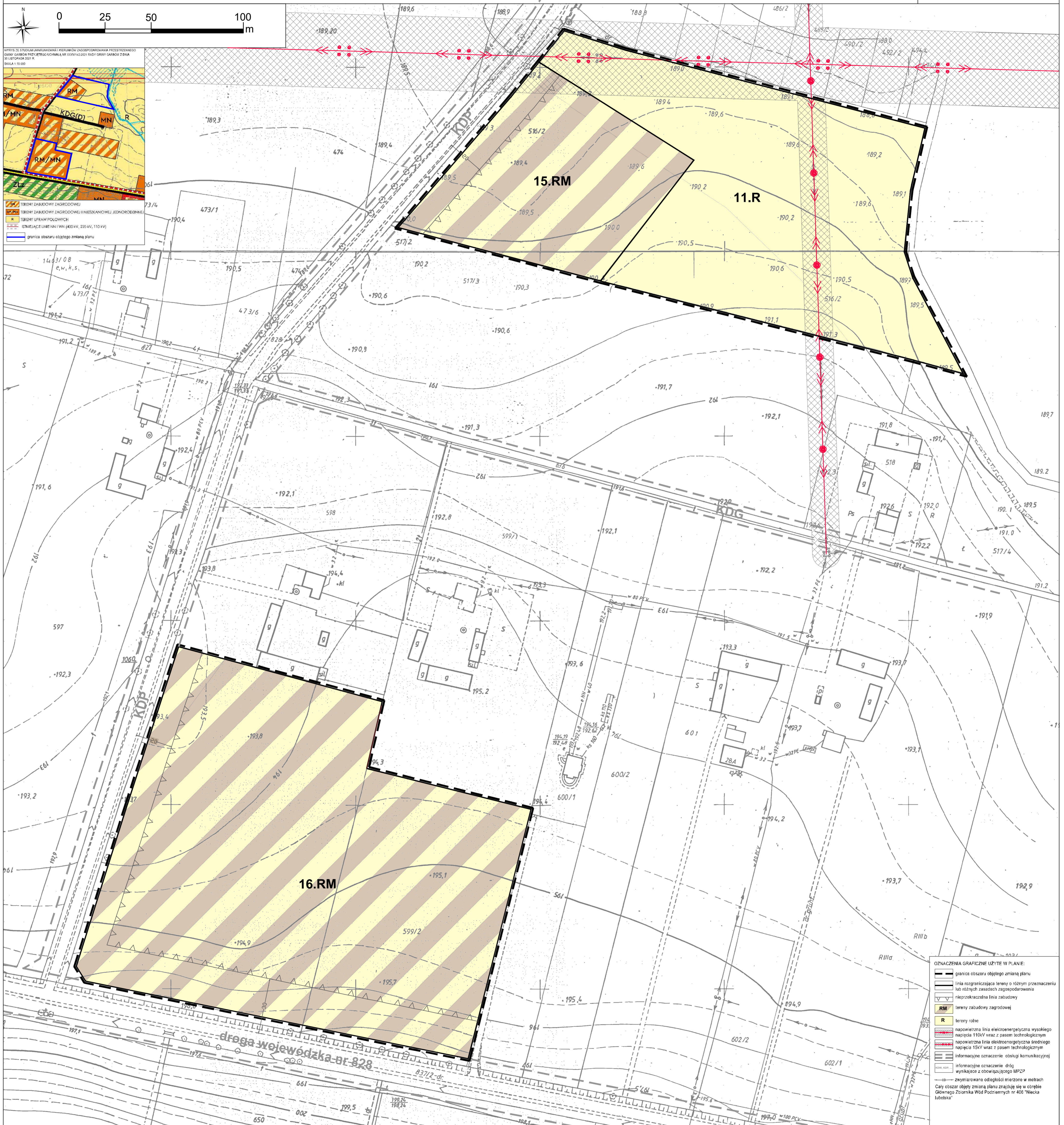
ZAŁĄCZNIK NR 19  
DO UCHWAŁY NR .....  
RADY GMINY GARBÓW  
Z DNIA .....



WYKRES ZE STUDIUM UMIARUNKOWANIA PRZEBIEGÓW ZAGOSPODAROWANIA PRZESTRZENNEGO  
GMINY GARBÓW PRZY UJĘCIU KUCHNIA NR 303/11-12/2021 RADY GMINY GARBÓW Z DNIA  
30 LISTOPADA 2021 R.  
SKALA 1 : 10 000



- TERENY ZABUDOWY ZAGRODOWEJ
- TERENY ZABUDOWY ZAGRODOWEJ I MIESZKANOWEJ JEDNORODZINNEJ
- TERENY UPRAW POŁOWYCH
- ISZNIĄCE LINIE NN I MN (400 kV, 220 kV, 110 kV)
- granice obszaru objętego zmianą planu



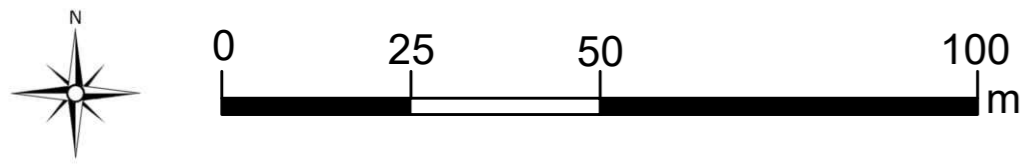
- OZNACZENIA GRAFICZNE UŻYTE W PLANIE:
- granice obszaru objętego zmianą planu
  - linia rozgraniczająca tereny o różnym przeznaczeniu lub różnych zasadach zagospodarowania
  - nieprzekraczalna linia zabudowy
  - RM tereny zabudowy zagrodowej
  - R tereny rolne
  - napowietrzna linia elektroenergetyczna wysokiego napięcia 110kV wraz z pasem technologicznym
  - napowietrzna linia elektroenergetyczna średniego napięcia 15kV wraz z pasem technologicznym
  - informacyjne oznaczenie obszaru komunikacyjnego
  - informacyjne oznaczenie dróg wynikające z obowiązującego MPZP
  - zwymerowane odległości mierzone w metrach
- C cały obszar objęty zmianą planu znajduje się w obrębie Głównego Zbiornika Wód Podziemnych nr 406 "Niecka lubelska"

# ZMIANA MIEJSCOWEGO PLANU ZAGOSPODAROWANIA PRZESTRZENNEGO GMINY GARBÓW

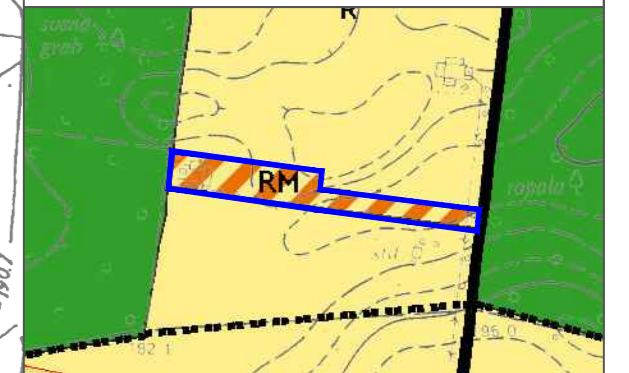
LEŚCE, DZIAŁKA NR 68/1

**ZAŁĄCZNIK NR 20**  
DO UCHWAŁY NR .....  
RADY GMINY GARBÓW  
Z DNIA .....

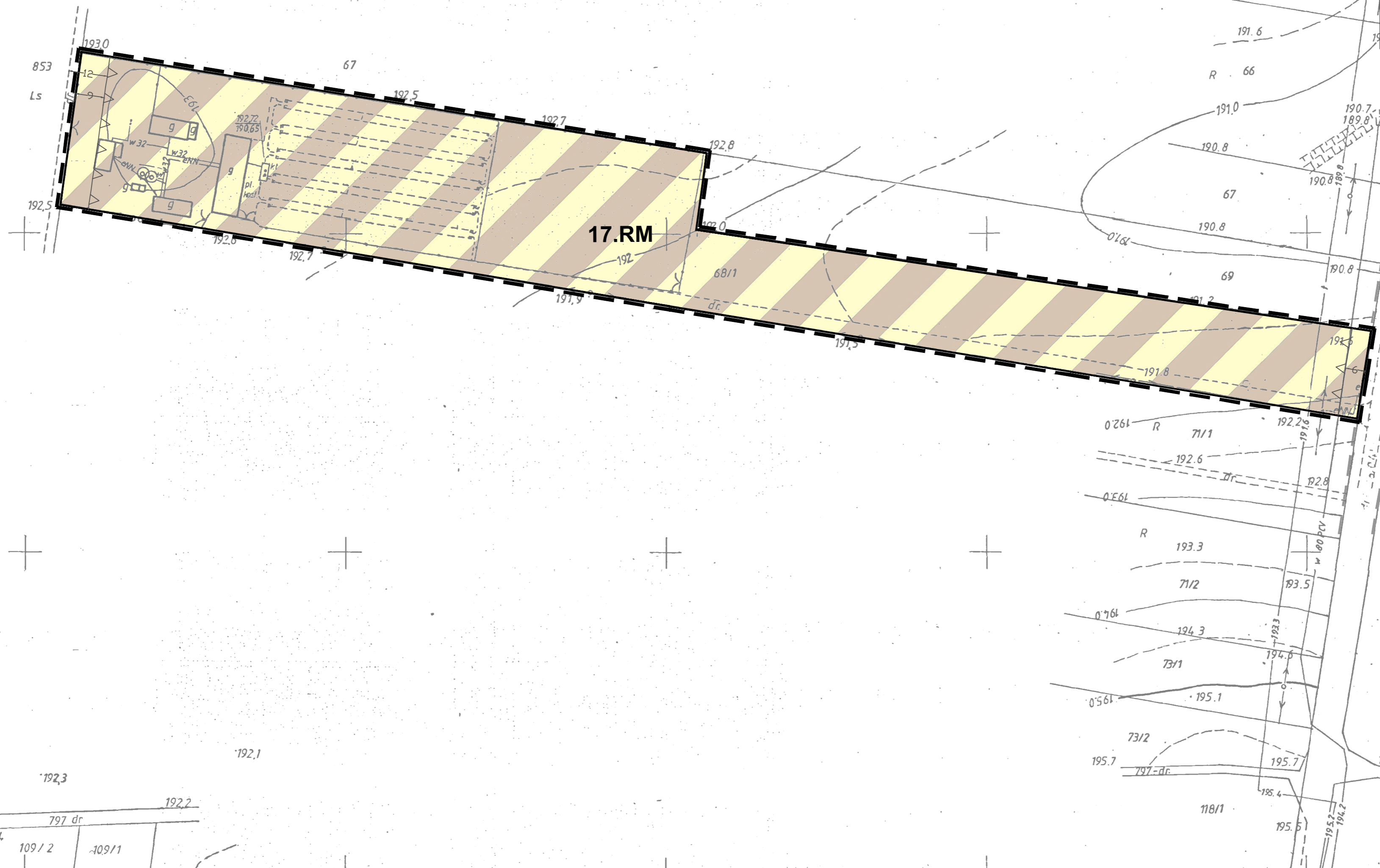
SKALA 1 : 1 000



WYRYS ZE STUDIUM WNIOSKOWAN I KIERUNKÓW ZAGOSPODAROWANIA PRZESTRZENNEGO  
GMINY GARBÓW PRZYJĘTEGO UCHWAŁĄ NR XXXV/142/2021 RADY GMINY GARBÓW Z DNIA  
30 LISTOPADA 2021 R.  
SKALA 1:10 000



**RM** TERENY ZABUDOWY ZAGRODOWEJ  
granicza obszaru objętego zmianą planu



**OZNACZENIA GRAFICZNE UŻYTE W PLANIE:**

- granicza obszaru objętego zmianą planu
- linia rozgraniczająca tereny o różnym przeznaczeniu lub różnych zasadach zagospodarowania
- nieprzekraczalna linia zabudowy
- RM** teren zabudowy zagrodowej
- informacyjne oznaczenie obsługi komunikacyjnej
- KDG informacyjne oznaczenie dróg wynikające z obowiązującego MPZP
- zmiarowane odległości mierzone w metrach

Teren objęty niniejszym załącznikiem znajduje się w granicach Ekologicznego Systemu Obszarów Chronionych  
Cały obszar objęty zmianą planu znajduje się w obrębie Głównego Zbiornika Wód Podziemnych nr 406 "Niecka Lubelska"





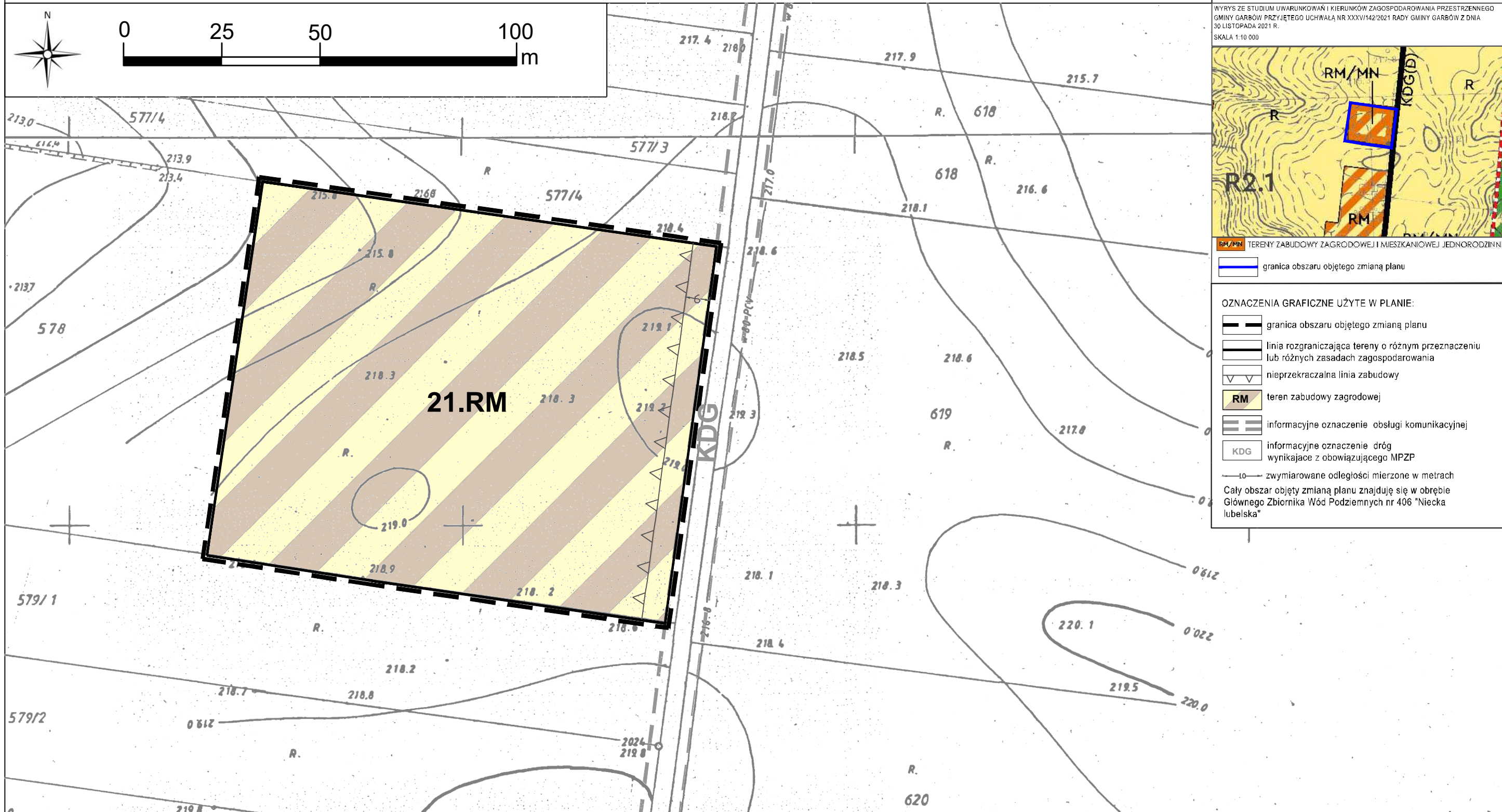


# ZMIANA MIEJSCOWEGO PLANU ZAGOSPODAROWANIA PRZESTRZENNEGO GMINY GARBÓW

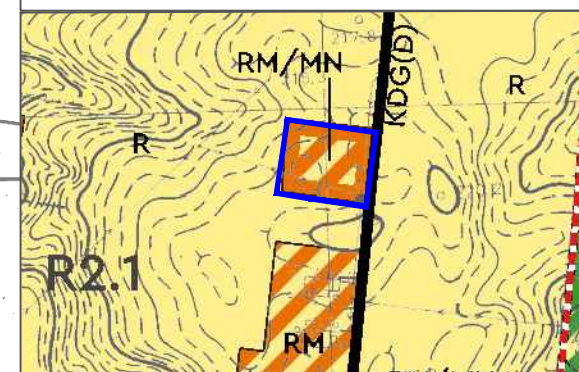
GUTANÓW, DZIAŁKA NR 578

SKALA 1 :1 000

**ZAŁĄCZNIK NR 24**  
DO UCHWAŁY NR .....  
RADY GMINY GARBÓW  
Z DNIA .....



WYRYS ZE STUDIUM UWARUNKWAŃ I KIERUNKÓW ZAGOSPODAROWANIA PRZESTRZENNEGO GMINY GARBÓW PRZYJĘTEGO UCHWAŁĄ NR XXXV/142/2021 RADY GMINY GARBÓW Z DNIA 30 LISTOPADA 2021 R.  
SKALA 1:10 000



**RM/MN** TERENY ZABUDOWY ZAGRODOWEJ I MIESZKANIOWEJ JEDNORODZINNEJ  
— granica obszaru objętego zmianą planu

**OZNACZENIA GRAFICZNE UŻYTE W PLANIE:**

- granica obszaru objętego zmianą planu
- linia rozgraniczająca tereny o różnym przeznaczeniu lub różnych zasadach zagospodarowania
- nieprzekraczalna linia zabudowy
- RM** teren zabudowy zagrodowej
- informacyjne oznaczenie obsługi komunikacyjnej
- KDG** informacyjne oznaczenie dróg wynikające z obowiązującego MPZP
- zwirowane odległości mierzone w metrach

Cały obszar objęty zmianą planu znajduje się w obrębie Głównego Zbiornika Wód Podziemnych nr 406 "Niecka lubelska"

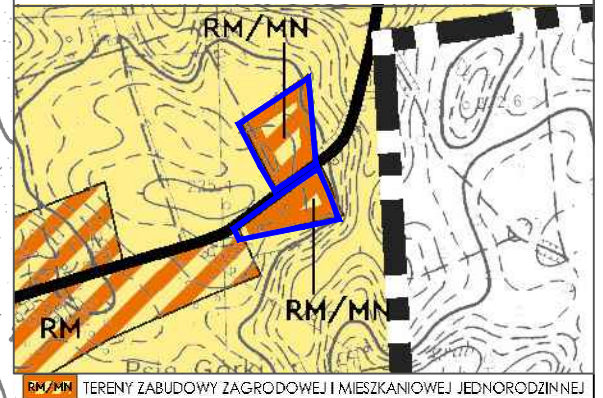
# ZMIANA MIEJSCOWEGO PLANU ZAGOSPODAROWANIA PRZESTRZENNEGO GMINY GARBÓW

GUTANÓW, DZIAŁKI NR 283/2, 320

SKALA 1 :1 000

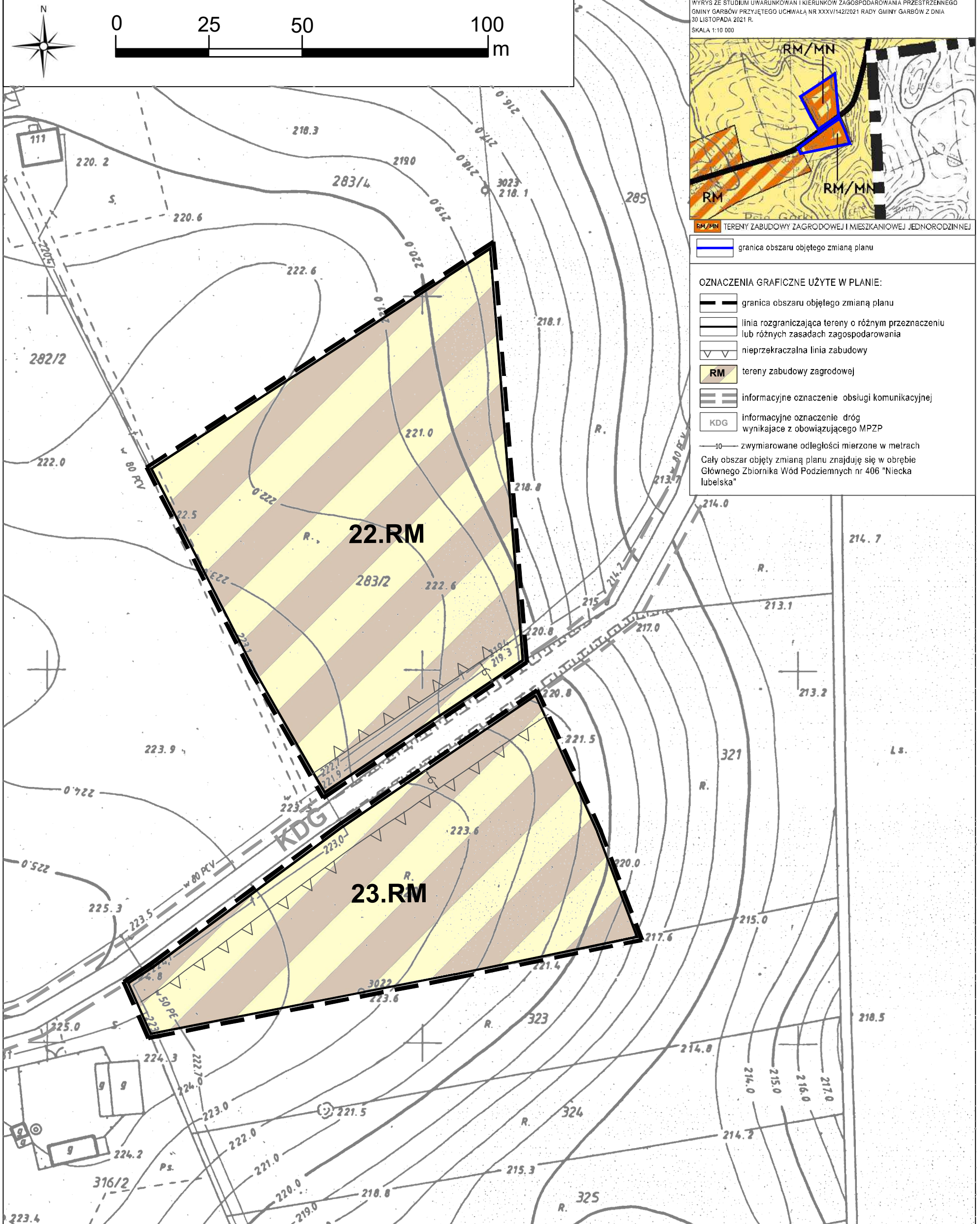
ZAŁĄCZNIK NR 25  
DO UCHWAŁY NR .....  
RADY GMINY GARBÓW  
Z DNIA .....

WYRYS ZE STUDIUM UWARUNKOWAŃ I KIERUNKÓW ZAGOSPODAROWANIA PRZESTRZENNEGO GMINY GARBÓW PRZYJĘTEGO UCHWAŁĄ NR XXXVI/142/2021 RADY GMINY GARBÓW Z DNIA 30 LISTOPADA 2021 R.  
SKALA 1:10 000



RM/MN TERENY ZABUDOWY ZAGRODOWEJ I MIESZKANIOWEJ JEDNORODZINNEJ

- granica obszaru objętego zmianą planu
- OZNACZENIA GRAFICZNE UŻYTE W PLANIE:**
- granica obszaru objętego zmianą planu
  - linia rozgraniczająca tereny o różnym przeznaczeniu lub różnych zasadach zagospodarowania
  - nieprzekraczalna linia zabudowy
  - RM tereny zabudowy zagrodowej
  - informacyjne oznaczenie obsługi komunikacyjnej
  - KDG informacyjne oznaczenie dróg wynikające z obowiązującego MPZP
  - z wymiarowanymi odległościami mierzonymi w metrach
- Cały obszar objęty zmianą planu znajduje się w obrębie Głównego Zbiornika Wód Podziemnych nr 406 "Niecka lubelska"

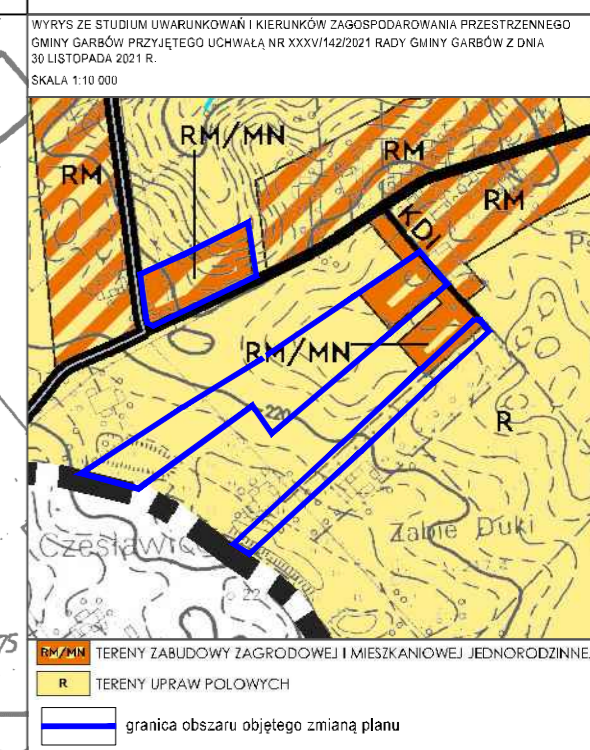
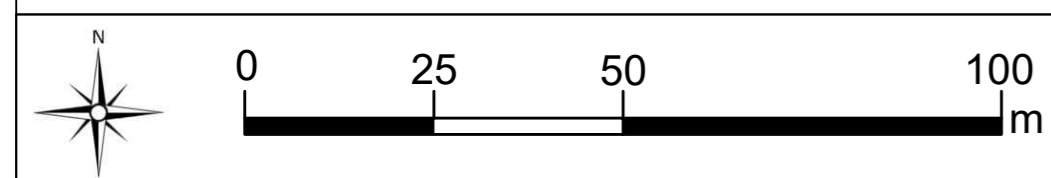


# ZMIANA MIEJSCOWEGO PLANU ZAGOSPODAROWANIA PRZESTRZENNEGO GMINY GARBÓW

GUTANÓW, DZIAŁKI NR 264, 289, 290/1, 294/3, 295/1

SKALA 1 : 1 000

ZAŁĄCZNIK NR 26  
DO UCHWAŁY NR .....  
RADY GMINY GARBÓW  
Z DNIA .....



- OZNACZENIA GRAFICZNE UŻYTE W PLANIE:
- granica obszaru objętego zmianą planu
  - linia rozgraniczająca tereny o różnym przeznaczeniu lub różnych zasadach zagospodarowania
  - nieprzekraczalna linia zabudowy
  - RM tereny zabudowy zagrodowej
  - R tereny rolne
  - informacyjne oznaczenie obsługi komunikacyjnej
  - informacyjne oznaczenie dojazdu poza granicami planu
  - KDG informacyjne oznaczenie dróg wynikające z obowiązującego MPZP
  - zymiarowane odległości mierzone w metrach
- Cały obszar objęty zmianą planu znajduje się w obrębie Głównego Zbiornika Wód Podziemnych nr 406 "Niecka Lubelska"

# ZMIANA MIEJSCOWEGO PLANU ZAGOSPODAROWANIA PRZESTRZENNEGO GMINY GARBÓW

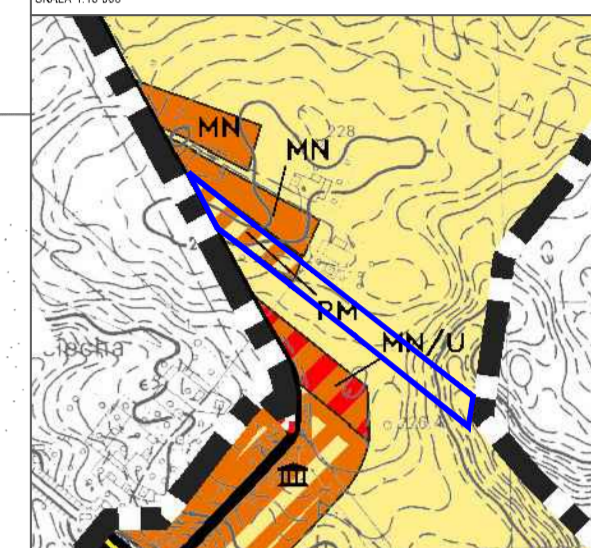
PIOTROWICE DUŻE, DZIAŁKI NR 543, 544

SKALA 1 : 1 000

ZAŁĄCZNIK NR 27  
DO UCHWAŁY NR .....  
RADY GMINY GARBÓW  
Z DNIA .....



WYRYS ZE STUDIUM UWARUNKOWAŃ I KIERUNKÓW ZAGOSPODAROWANIA PRZESTRZENNEGO GMINY GARBÓW PRZYJĘTEGO UCHWAŁĄ NR XXXVI/142/2021 RADY GMINY GARBÓW Z DNIA 30 LISTOPADA 2021 R. SKALA 1:10 000



- TERENY ZABUDOWY ZAGRODOWEJ
- TERENY UPRAW POŁOWYCH
- granica obszaru objętego zmianą planu

- OZNACZENIA GRAFICZNE UŻYTE W PLANIE:
- granica obszaru objętego zmianą planu
  - linia rozgraniczająca tereny o różnym przeznaczeniu lub różnych zasadach zagospodarowania
  - nieprzekraczalna linia zabudowy
  - teren zabudowy zagrodowej
  - teren rolny
  - informacyjne oznaczenie obsługi komunikacyjnej
  - informacyjne oznaczenie dróg wynikające z obowiązującego MPZP
  - z wymiowanymi odległościami mierzonymi w metrach
- C cały obszar objęty zmianą planu znajduje się w obrębie Głównego Zbiornika Wód Podziemnych nr 406 "Niecka Lubelska"

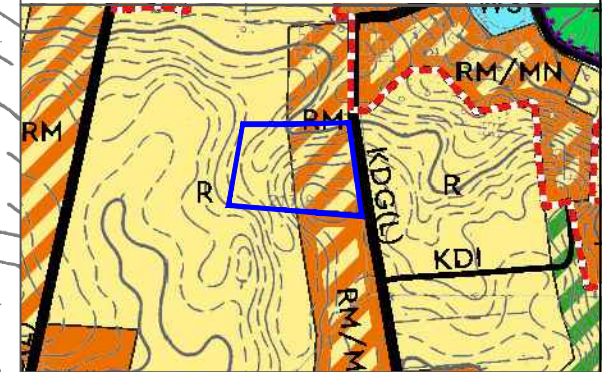
# ZMIANA MIEJSCOWEGO PLANU ZAGOSPODAROWANIA PRZESTRZENNEGO GMINY GARBÓW

PIOTROWICE DUŻE, DZIAŁKI NR 300/1

SKALA 1 :1 000

**ZAŁĄCZNIK NR 28**  
DO UCHWAŁY NR .....  
RADY GMINY GARBÓW  
Z DNIA .....

WYRYS ZE STUDIUM UWARUNKOWAŃ I KIERUNKÓW ZAGOSPODAROWANIA PRZESTRZENNEGO  
GMINY GARBÓW PRZYJĘTEGO UCHWAŁĄ NR XXXV/142/2021 RADY GMINY GARBÓW Z DNIA  
30 LISTOPADA 2021 R.  
SKALA 1:10 000



- TERENY ZABUDOWY ZAGRÓDOWEJ
- TERENY UPRAW POŁOWYCH
- granica obszaru objętego zmianą planu

#### OZNACZENIA GRAFICZNE UŻYTE W PLANIE:

- granica obszaru objętego zmianą planu
- linia rozgraniczająca tereny o różnym przeznaczeniu lub różnych zasadach zagospodarowania
- nieprzekraczalna linia zabudowy
- RM teren zabudowy zagrodowej
- R teren rolny
- napowietrzna linia elektroenergetyczna średniego napięcia 15kV wraz z pasem technologicznym
- informacyjne oznaczenie obsługi komunikacyjnej
- informacyjne oznaczenie dróg wynikające z obowiązującego MPZP

—10— zwiarywane odległości mierzone w metrach  
Cały obszar objęty zmianą planu znajduje się w obrębie Głównego Zbiornika Wód Podziemnych nr 406 "Niecka lubelska"

