

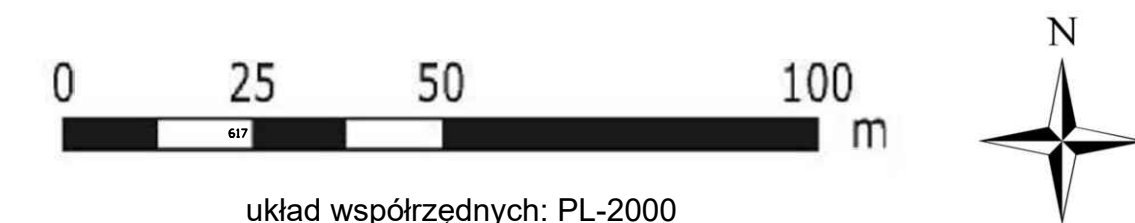


MIEJSCOWY PLAN ZAGOSPODAROWANIA PRZESTRZENNEGO GMINY GARBÓW - ETAP A

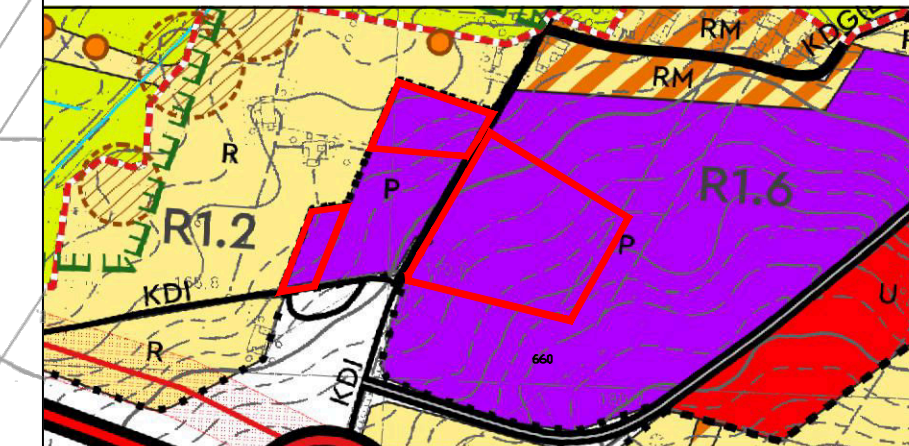
RYSUNEK PLANU

SKALA 1:1000

(obr. Przybysławice)

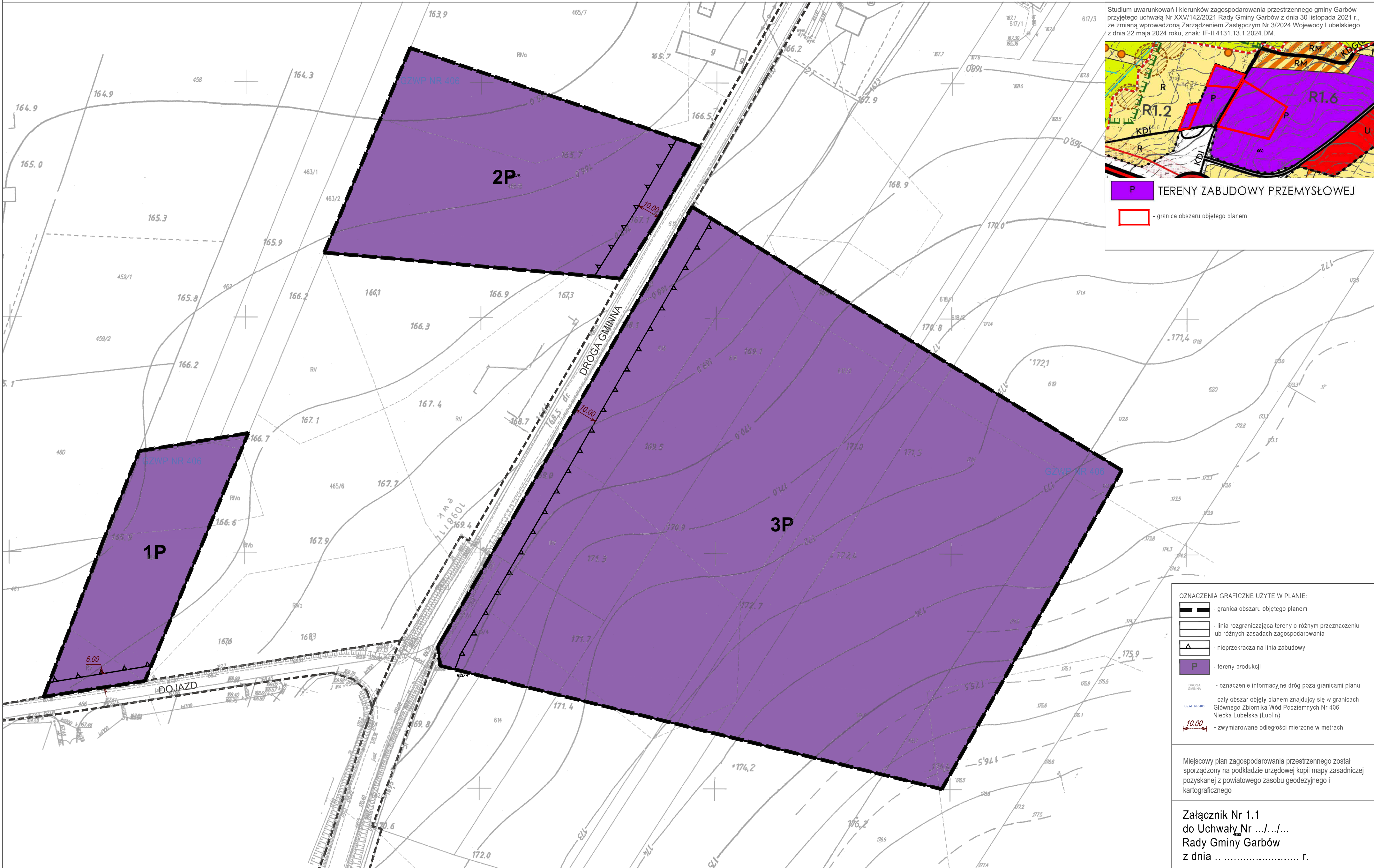


Studium uwarunkowań i kierunków zagospodarowania przestrzennego gminy Garbów przyjętego uchwałą Nr XXV/142/2021 Rady Gminy Garbów z dnia 30 listopada 2021 r., ze zmianą wprowadzoną Zarządzeniem Zastępczym Nr 3/2024 Wojewody Lubelskiego z dnia 22 maja 2024 roku, znak: IF-II.4131.13.1.2024.DM.



P TERENY ZABUDOWY PRZEMYSŁOWEJ

- granica obszaru objętego planem



OZNACZENIA GRAFICZNE UŻYTE W PLANIE:

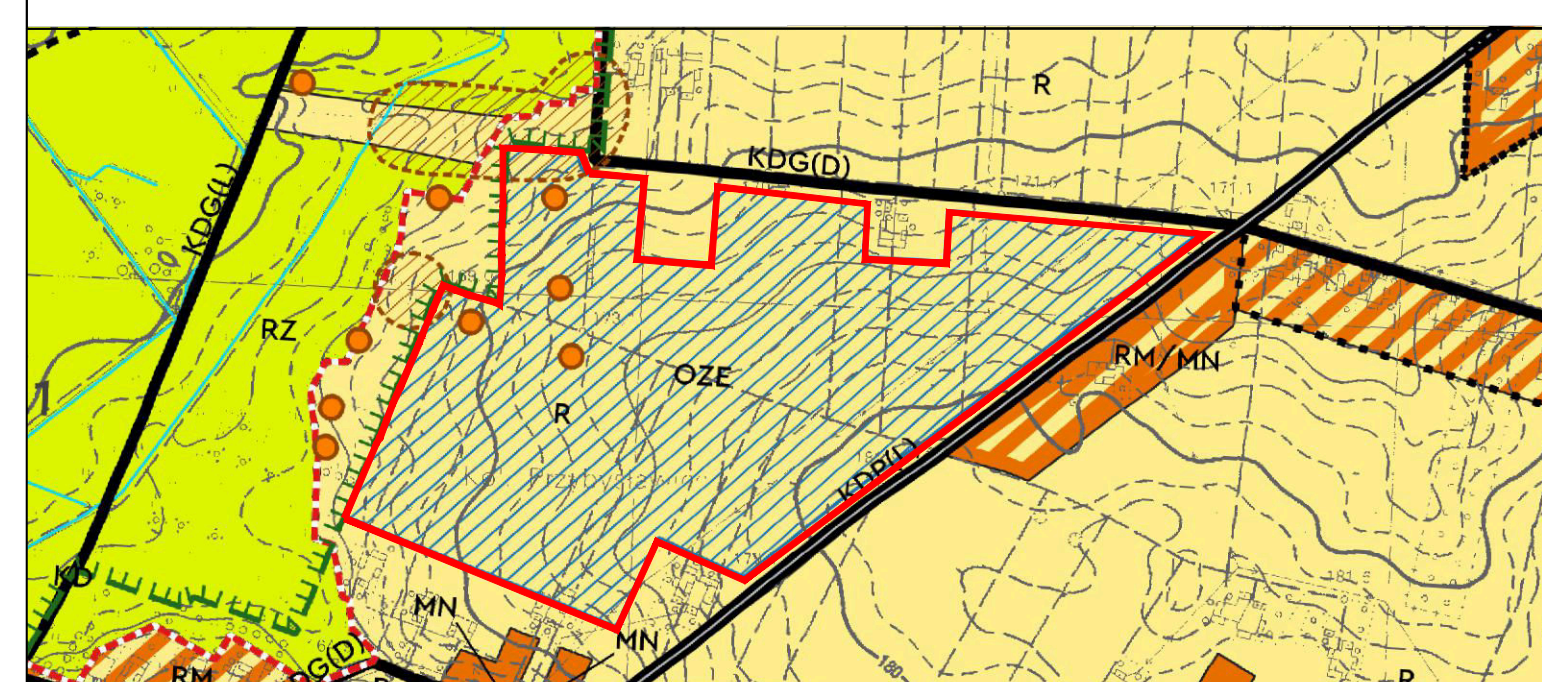
- granica obszaru objętego planem
- linia rozgraniczająca tereny o różnym przeznaczeniu lub różnych zasadach zagospodarowania
- nieprzekraczalna linia zabudowy
- P** - tereny produkcji
- oznaczenie informacyjne dróg poza granicami planu
- cały obszar objęty planem znajdujący się w granicach Głównego Zbiornika Wód Podziemnych Nr 406 Niecka Lubelska (Lublin)
- wymiarowane odległości mierzone w metrach

Miejscowy plan zagospodarowania przestrzennego został sporządzony na podstawie urzędowej kopii mapy zasadniczej pozyskanej z powiatowego zasobu geodezyjnego i kartograficznego

Załącznik Nr 1.1
do Uchwały Nr .../.../...
Rady Gminy Garbów
z dnia r.



Studium uwarunkowań i kierunków zagospodarowania przestrzennego gminy Garbów przyjętego uchwałą Nr XXVI/142/2001 Rady Gminy Garbów z dnia 30 listopada 2001 r., ze zmianą wprowadzoną Zarządzeniem Zastępcy Nr 320/04 Wojewody Lubelskiego z dnia 22 maja 2004 roku, znak: IF-II.4131.13.1.2004 DM.



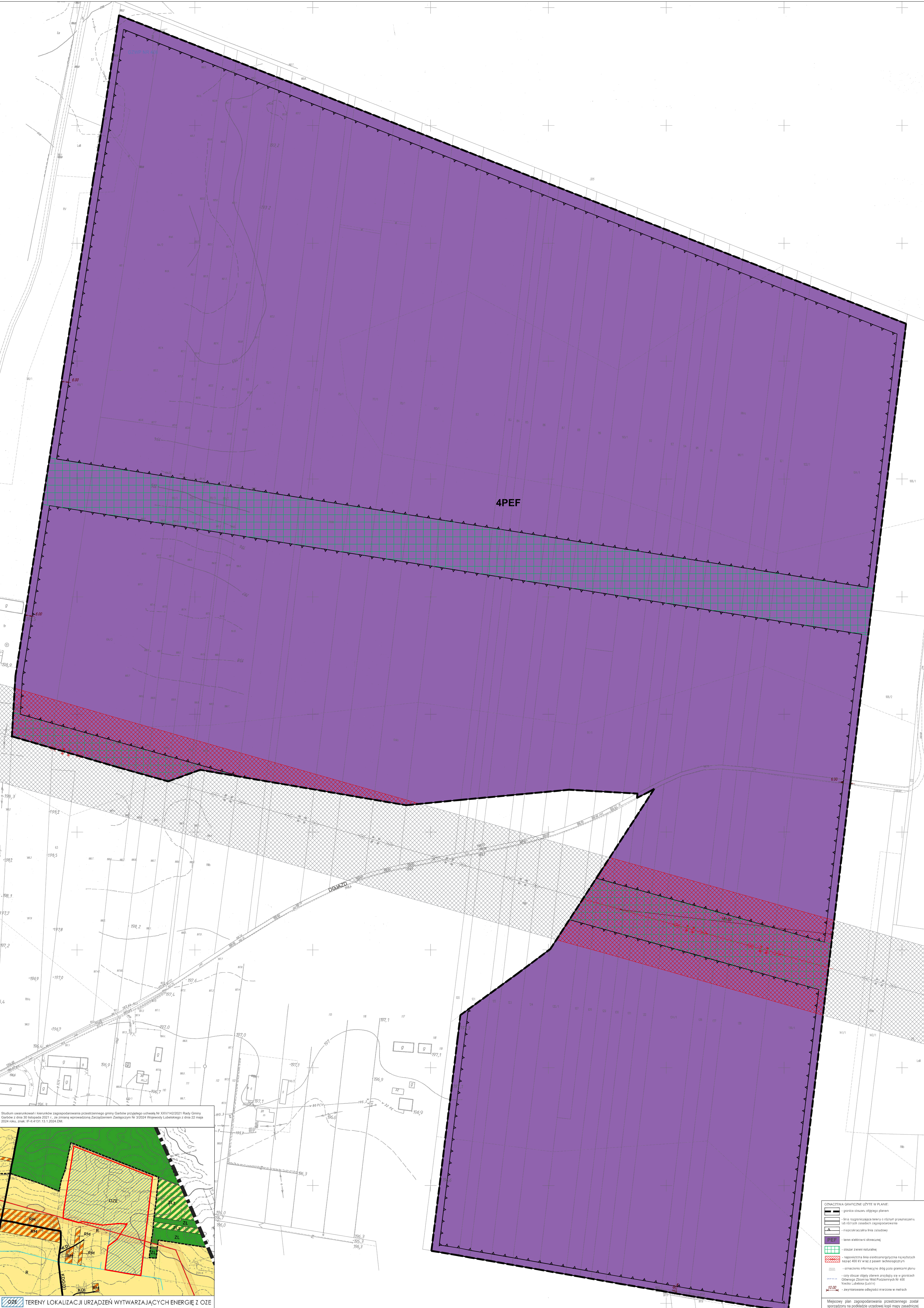
- TERENY LOKALIZACJI URZĄDZEŃ WYTWARZAJĄCYCH ENERGIĘ Z OZE
- TERENY UPRAW POŁOWYCH
- STANOWISKA ARCHEOLOGICZNE UJĘTE W GMINNEJ EWIDENCJI ZABYTKÓW
- STANOWISKA ARCHEOLOGICZNE UJĘTE W GMINNEJ EWIDENCJI ZABYTKÓW
- OBSZAR CHRONIONEGO KRAJOBRAZU "KOZI BÓR"
- granica obszaru objętego planem



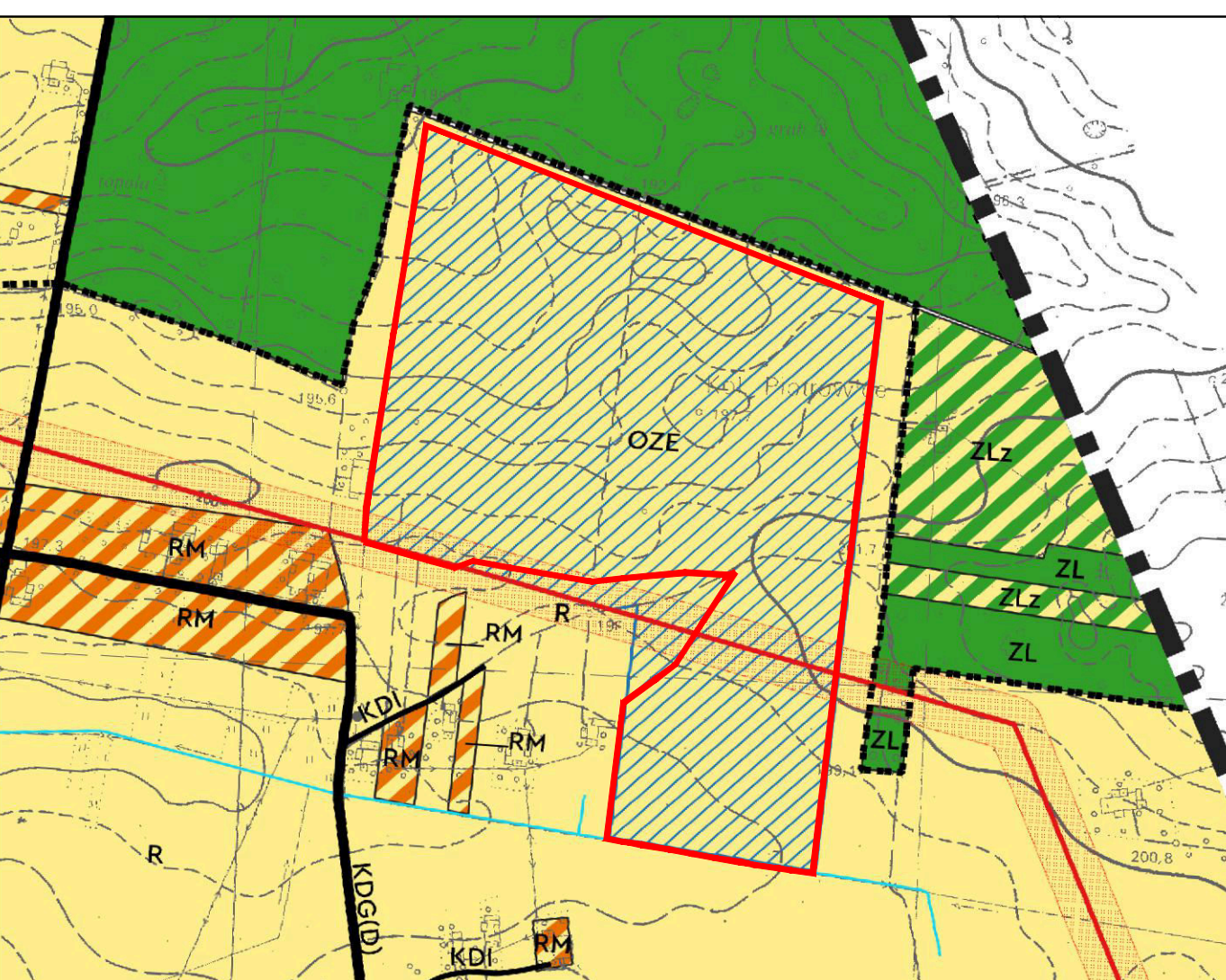
- ODMARCZENIA GRAFICZNE UŻYTE W PLANIE**
- granica obszaru objętego planem
 - linia rozgraniczająca tereny o różnym przeznaczeniu lub różnych zasadach zagospodarowania
 - nieaktualna linia zabudowy
 - teren elektrowni słonecznej
 - stanowiska archeologiczne figurujące w gminnej ewidencji zabytków, nie wpisane do rejestru zabytków
 - Obszar Chronionego Krajobrazu "Kozi Bór"
 - obszar zieleni naturalnej
 - niepoprowadzona linia elektroenergetyczna średniego napięcia 15kV wraz z pasem technologicznym
 - oznaczenie informacyjne drogi poza granicami planu
 - cały obszar objęty planem znajdujący się w granicach obecnego Zbioru Wód Podziemnych Nr 400 Nocka Lubelska (Lublin)
 - 10,00 - zarysowane odległości mierzone w metrach

Miejscowy plan zagospodarowania przestrzennego został sporządzony na podstawie uszczegółwionej kopii mapy zasadniczej w postaci wektorowej pozyskanej z powiatowego zasobu geodezyjnego i kartograficznego.

Załącznik Nr 1.2
do Uchwały Nr .../.../...
Rady Gminy Garbów
z dnia



Studium uwarunkowań i kierunków zagospodarowania przestrzennego gminy Garbów przyjętego uchwałą Nr XXVI/142/2021 Rady Gminy Garbów z dnia 30 listopada 2021 r., ze zmianą wprowadzoną Zarządzeniem Załącznikiem Nr 20/2024 Wójtowski/Lubuskiego z dnia 22 maja 2024 roku, znak: IP-II-4131.13.1.2024.DM.



OZE TERENY LOKALIZACJI URZĄDZEŃ WYTWARZAJĄCYCH ENERGIĘ Z OZE

R TERENY UPRAW POŁOWYCH

ISTNIEJĄCE LINIE NN I WN (400 kV, 220 kV, 110 kV)

granicza obszaru objętego planem

- ODNACZNIKA GRAFICZNE UŻYTE W PLANIE:**
- granicza obszaru objętego planem
 - linia rozgraniczająca tereny o różnym przeznaczeniu lub różnych zasadach zagospodarowania
 - zorientowana linia zabudowy
 - teren elektrowni słonecznej
 - obszar zieleni naturalnej
 - niepoprosta linia elektroenergetyczna najwyższych napięć 400 kV wraz z pasem ochronnym
 - omoczenie informacyjne dla pasa granicznego planu
 - obszar objęty planem znajdujący się w granicach Głównego Zbiornika Wód Podziemnych Nr 406 Niska (Lubuska Lubin)
 - zamiarowane odległości mierzone w metrach

Miejscowy plan zagospodarowania przestrzennego został sporządzony na podstawie używowej kopii mapy zasadniczej w postaci wektorowej, pochodzącej z powiatowego zarządu geodezyjnego i kartograficznego

Załącznik Nr 1.5 do Uchwały Nr .../.../... Rady Gminy Garbów z dnia r.