

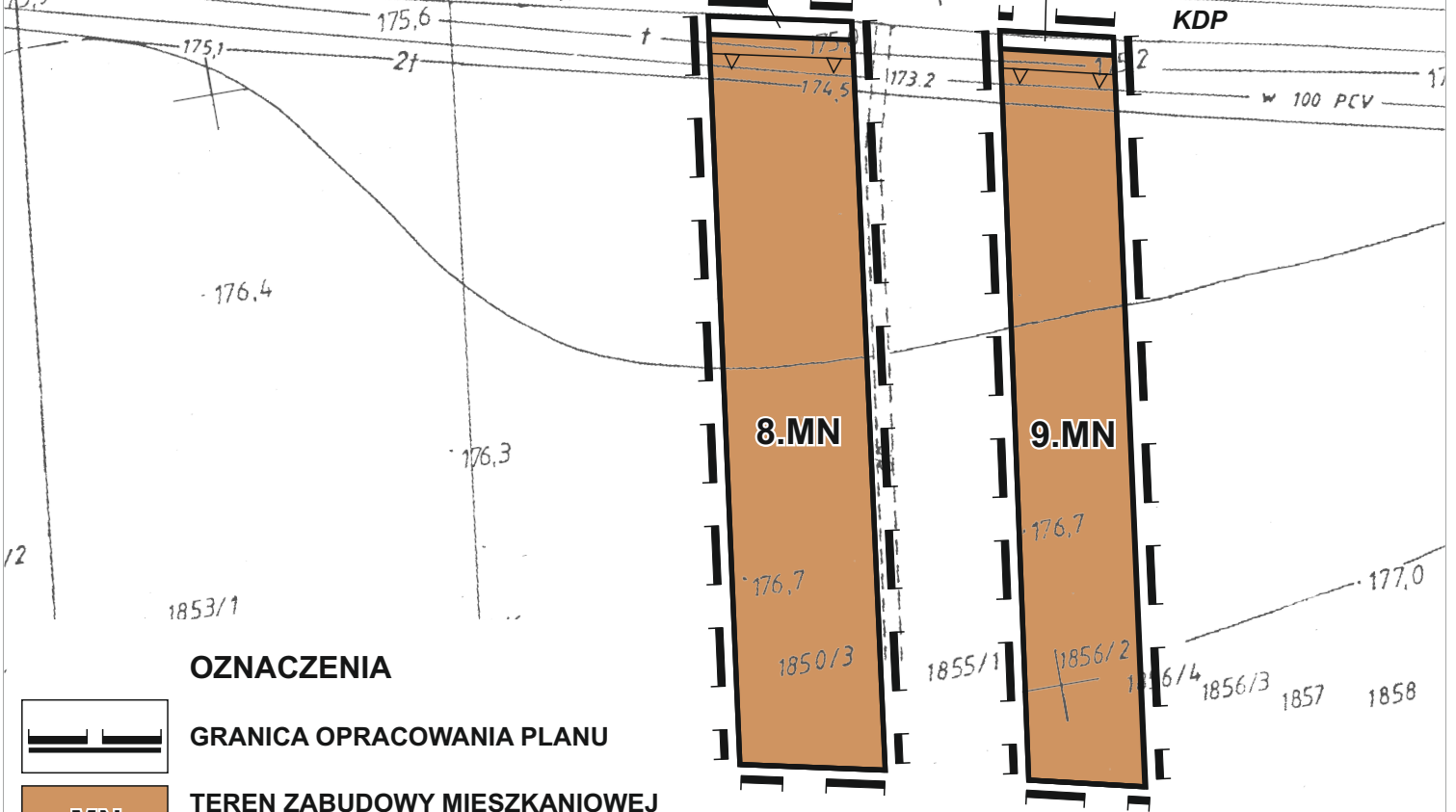
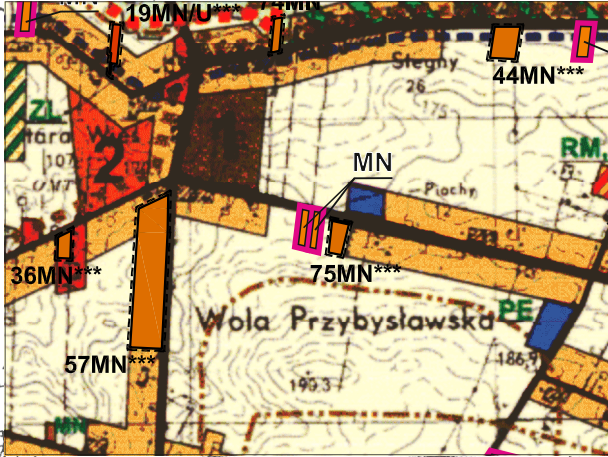
# MIEJSCOWY PLAN ZAGOSPODAROWANIA PRZESTRZENNEGO GMINY GARBÓW

MIEJSCOWOŚĆ WOLA PRZYBYSŁAWSKA, DZIAŁKI NR 1856/2 I 2750/3

STUDIUM UWARUNKOWAŃ I KIERUNKÓW ZAGOSPODAROWANIA PRZESTRZENNEGO GMINY GARBÓW - FRAGMENT (SKALA 1:25 000)

ZAŁĄCZNIK NR 10  
DO UCHWAŁY NR ...../...../19  
RADY GMINY GARBÓW  
Z DNIA .....2019 R.

-- PROJEKT --



## OZNACZENIA




GRANICA OPRACOWANIA PLANU



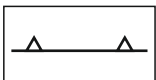
TEREN ZABUDOWY MIESZKANIOWEJ JEDNORODZINNEJ



TEREN DRÓG PUBLICZNYCH



LINIE ROZGRANICZAJĄCE TERENY O RÓŻNYM PRZEZNACZENIU



NIEPRZEKRACZALNA LINIA ZABUDOWY

## OZNACZENIA INFORMACYJNE



DROGA POWIATOWA

