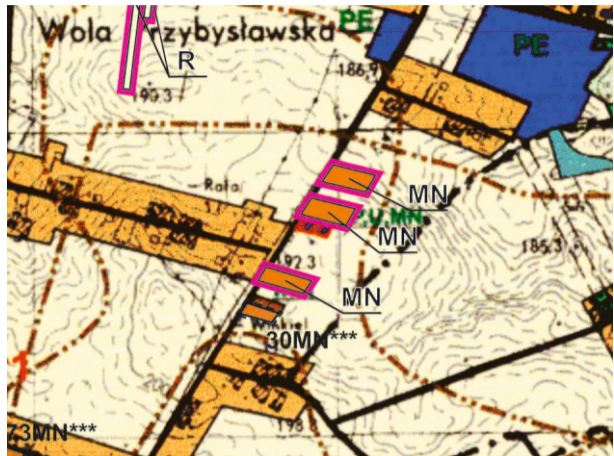


# MIEJSCOWY PLAN ZAGOSPODAROWANIA PRZESTRZENNEGO GMINY GARBÓW

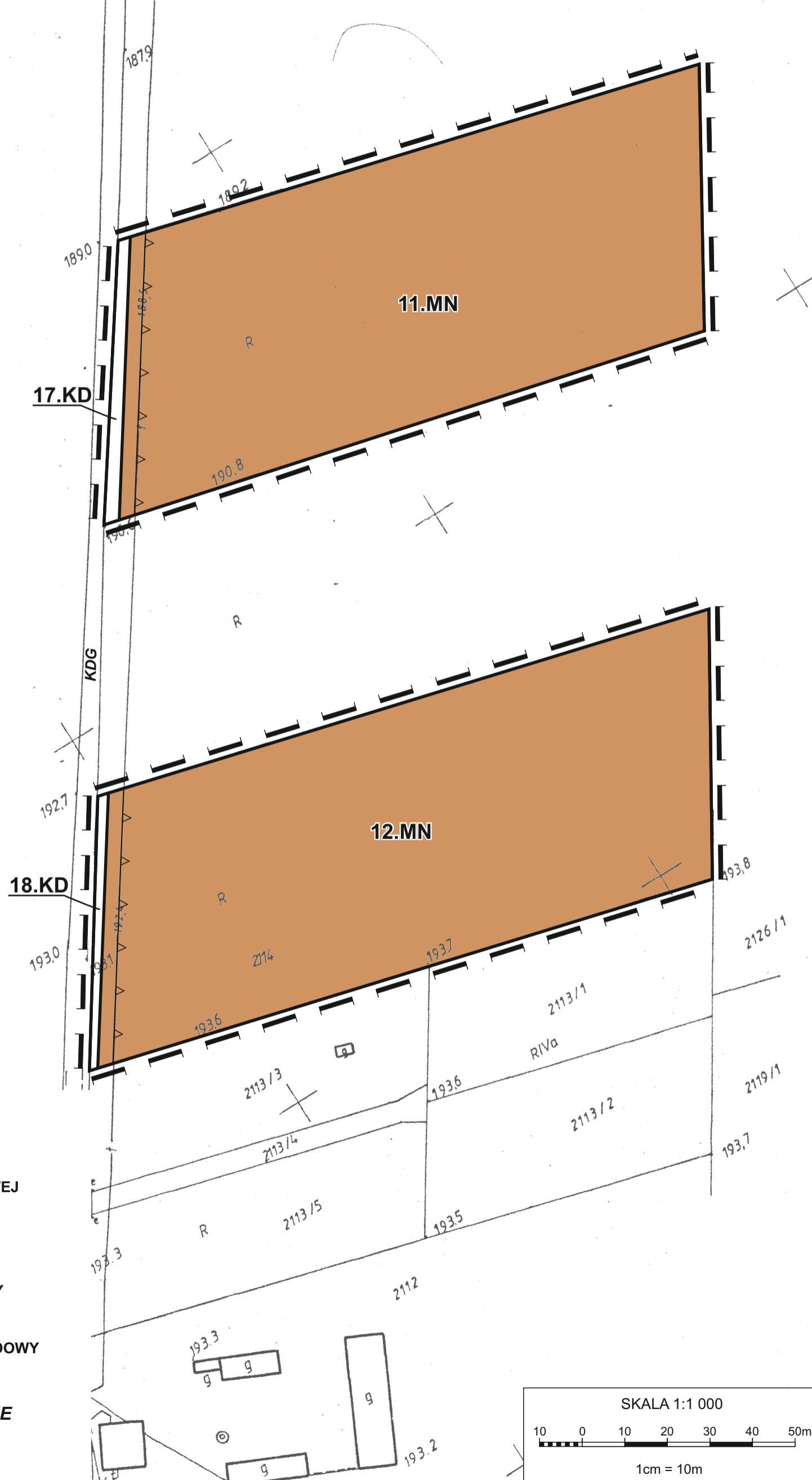
MIEJSCOWOŚĆ WOLA PRZYBYSŁAWSKA, DZIAŁKI NR 2114 i 2116

ZAŁĄCZNIK NR 12  
DO UCHWAŁY NR ...../...../19  
RADY GMINY GARBÓW  
Z DNIA .....2019 R.






STUDIUM UWARUNKOWAŃ I KIERUNKÓW  
ZAGOSPODAROWANIA PRZESTRZENNEGO  
GMINY GARBÓW - FRAGMENT (SKALA 1:25 000)



**-- PROJEKT --**



## OZNACZENIA

-  GRANICA OPRACOWANIA PLANU
-  TEREN ZABUDOWY MIESZKANIOWEJ JEDNORODZINNEJ
-  TEREN DRÓG PUBLICZNYCH
-  LINIE ROZGRANICZAJĄCE TERENY O RÓŻNYM PRZEZNACZENIU
-  NIEPRZEKRACZALNA LINIA ZABUDOWY

## OZNACZENIA INFORMACYJNE

-  DROGA GMINNA