

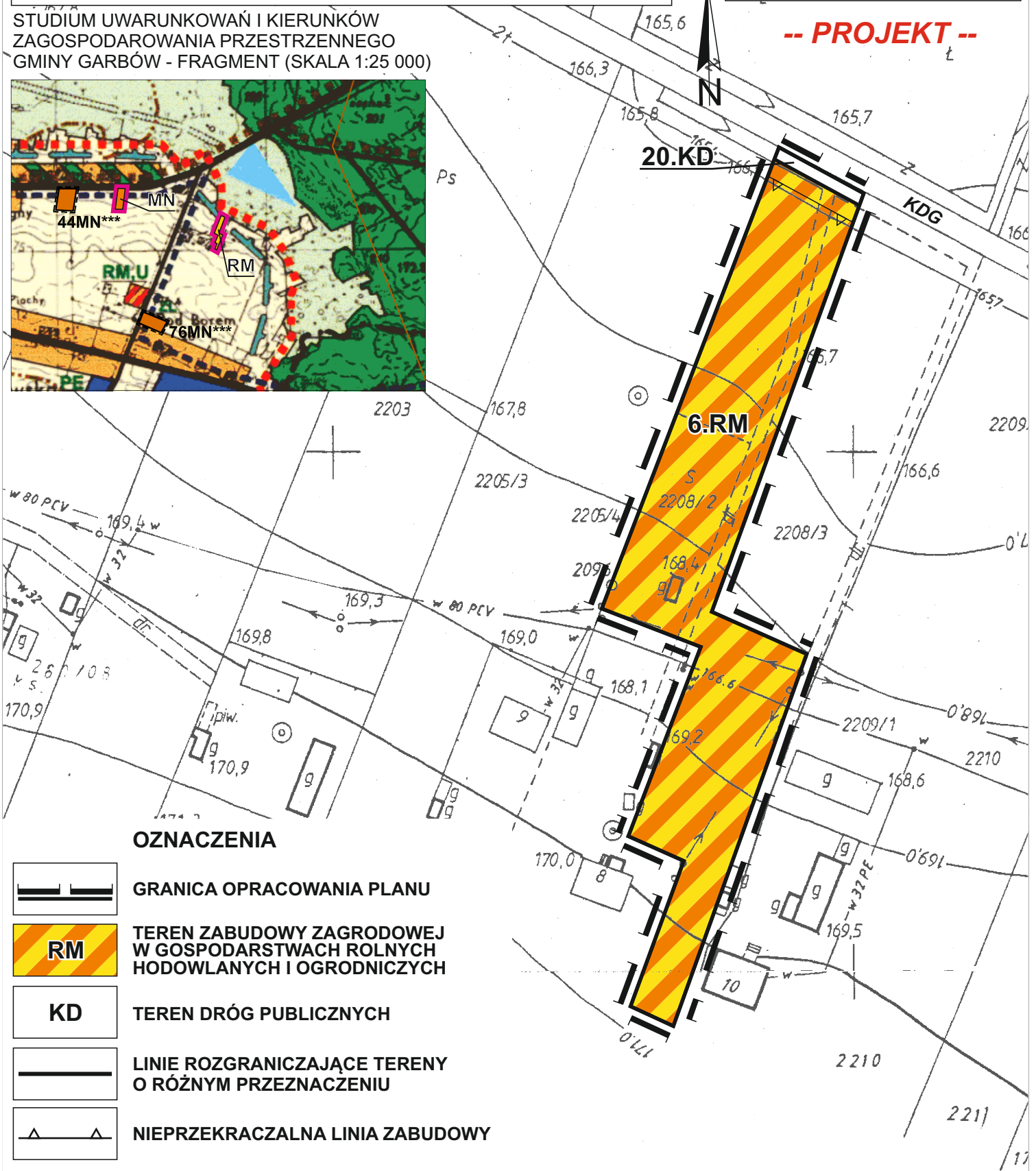
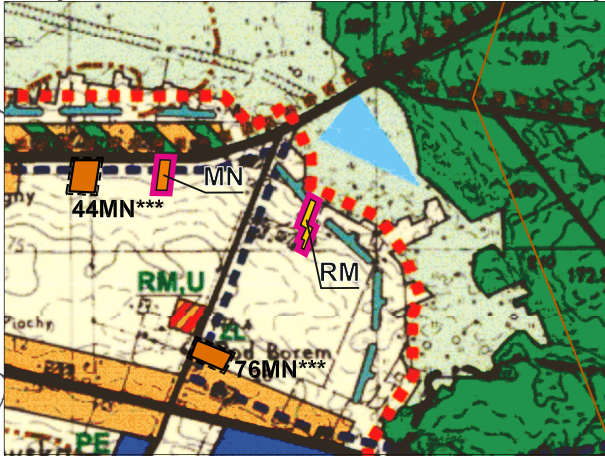
# MIEJSCOWY PLAN ZAGOSPODAROWANIA PRZESTRZENNEGO GMINY GARBÓW

MIEJSCOWOŚĆ WOLA PRZYBYSŁAWSKA, DZIAŁKA NR 2208/2

STUDIUM UWARUNKOWAŃ I KIERUNKÓW ZAGOSPODAROWANIA PRZESTRZENNEGO GMINY GARBÓW - FRAGMENT (SKALA 1:25 000)

ZAŁĄCZNIK NR 14  
DO UCHWAŁY NR ...../...../19  
RADY GMINY GARBÓW  
Z DNIA .....2019 R.

**-- PROJEKT --**



## OZNACZENIA




GRANICA OPRACOWANIA PLANU



TEREN ZABUDOWY ZAGRODOWEJ W GOSPODARSTWACH ROLNYCH HODOWLANYCH I OGRODNICZYCH



TEREN DRÓG PUBLICZNYCH



LINIE ROZGRANICZAJĄCE TERENY O RÓŻNYM PRZEZNACZENIU



NIEPRZEKACZALNA LINIA ZABUDOWY

## OZNACZENIA INFORMACYJNE



DROGA GMINNA

SKALA 1:1 000



1cm = 10m