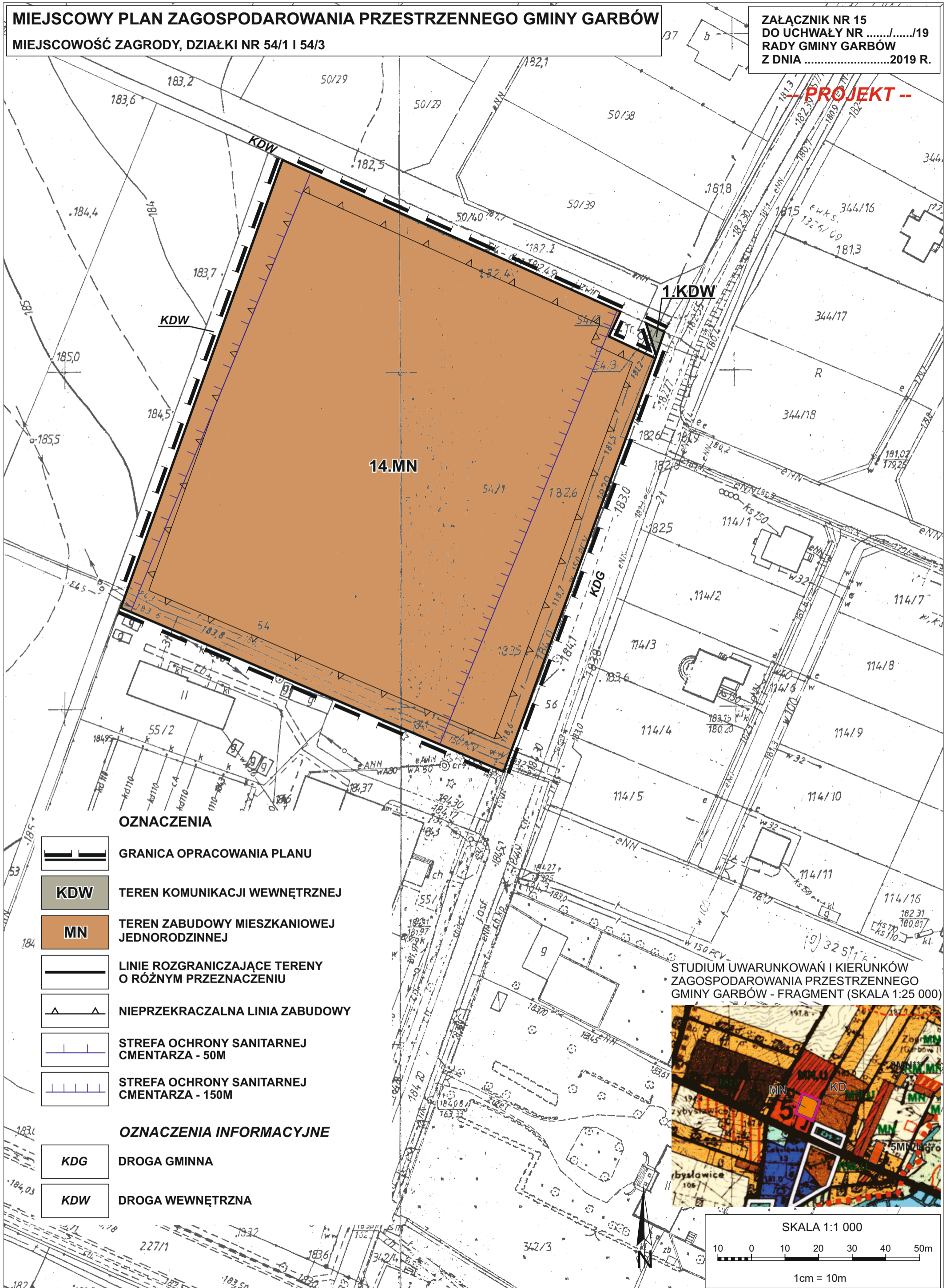


MIEJSCOWY PLAN ZAGOSPODAROWANIA PRZESTRZENNEGO GMINY GARBÓW










MIEJSCOWOŚĆ ZAGRODY, DZIAŁKI NR 54/1 I 54/3

ZAŁĄCZNIK NR 15
DO UCHWAŁY NR/...../19
RADY GMINY GARBÓW
Z DNIA2019 R.

---PROJEKT---



OZNACZENIA

-  GRANICA OPRACOWANIA PLANU
-  **KDW** TEREN KOMUNIKACJI WEWNĘTRZNEJ
-  **MN** TEREN ZABUDOWY MIESZKANIOWEJ JEDNORODZINNEJ
-  LINIE ROZGRANICZAJĄCE TERENY O RÓŻNYM PRZEZNACZENIU
-  NIENAPRZEKRACZALNA LINIA ZABUDOWY
-  STREFA OCHRONY SANITARNEJ CMENTARZA - 50M
-  STREFA OCHRONY SANITARNEJ CMENTARZA - 150M
- OZNACZENIA INFORMACYJNE**
-  **KDG** DROGA GMINNA
-  **KDW** DROGA WEWNĘTRZNA

STUDIUM UWARUNKOWAŃ I KIERUNKÓW
ZAGOSPODAROWANIA PRZESTRZENNEGO
GMINY GARBÓW - FRAGMENT (SKALA 1:25 000)

