

# MIEJSCOWY PLAN ZAGOSPODAROWANIA PRZESTRZENNEGO GMINY GARBÓW

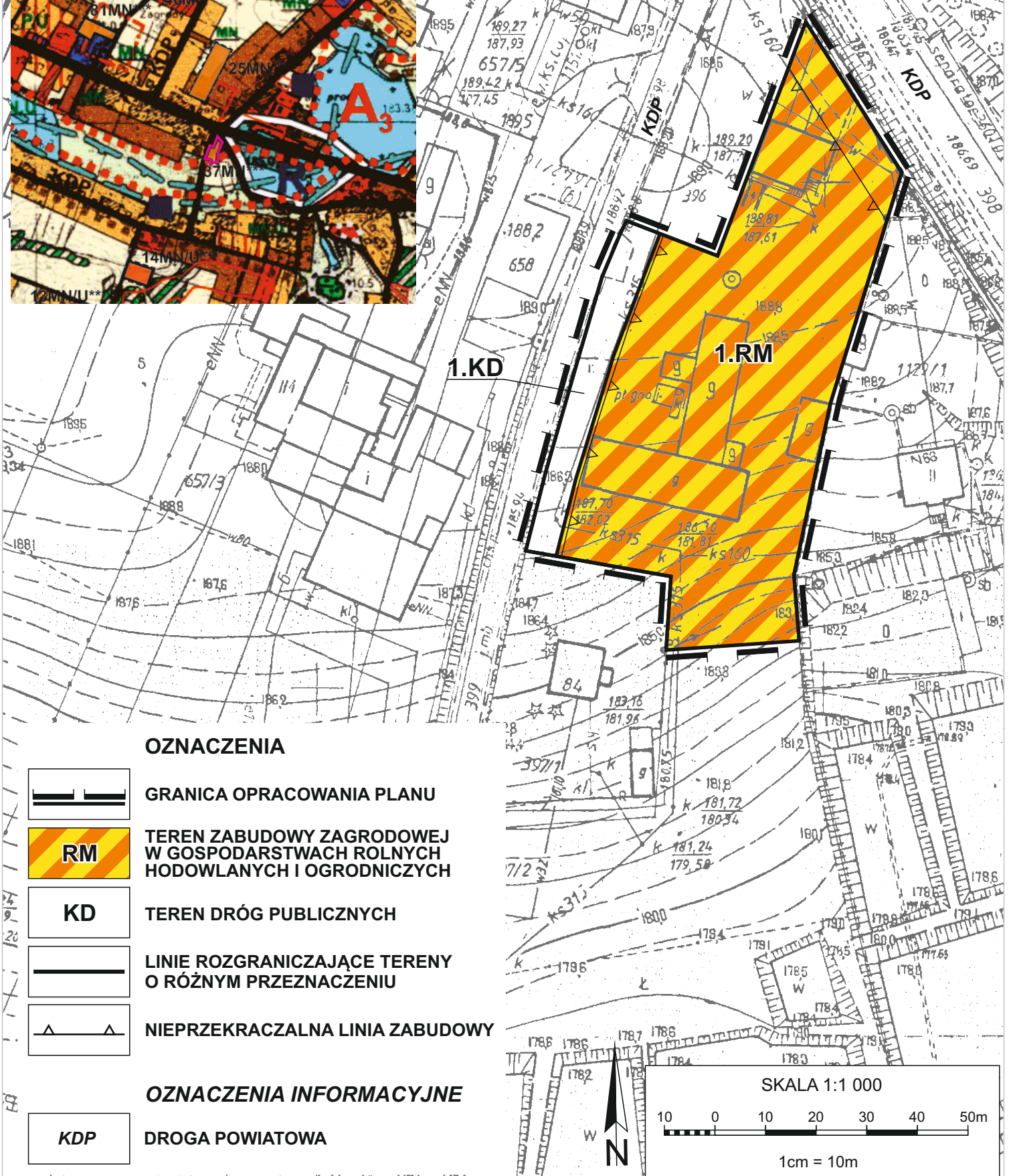
MIEJSCOWOŚĆ GARBÓW, DZIAŁKA NR 397/2

ZAŁĄCZNIK NR 1  
DO UCHWAŁY NR ...../...../19  
RADY GMINY GARBÓW  
Z DNIA .....2019 R.

STUDIUM UWARUNKOWAN I KIERUNKÓW  
ZAGOSPODAROWANIA PRZESTRZENNEGO  
GMINY GARBÓW - FRAGMENT (SKALA 1:25 000)



**-- PROJEKT --**



## OZNACZENIA



GRANICA OPRACOWANIA PLANU



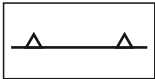
TEREN ZABUDOWY ZAGRODOWEJ  
W GOSPODARSTWACH ROLNYCH  
HODOWLANÝCH I OGRODNICZYCH



TEREN DRÓG PUBLICZNYCH



LINIE ROZGRANICZAJĄCE TERENY  
O RÓŻNYM PRZEZNACZENIU



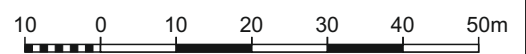
NIEPRZEKACZALNA LINIA ZABUDOWY

## OZNACZENIA INFORMACYJNE



DROGA POWIATOWA

SKALA 1:1 000



1cm = 10m