

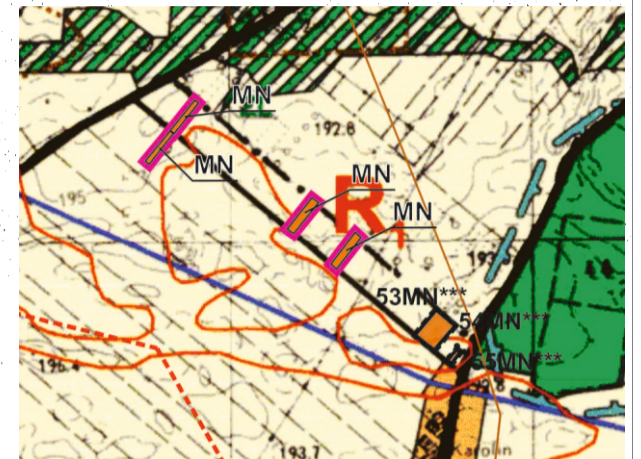
MIEJSCOWY PLAN ZAGOSPODAROWANIA PRZESTRZENNEGO GMINY GARBÓW

MIEJSCOWOŚĆ KAROLIN, DZIAŁKI NR 339 I 364





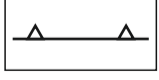
ZAŁĄCZNIK NR 3
DO UCHWAŁY NR/...../19
RADY GMINY GARBÓW
Z DNIA2019 R.

-- PROJEKT --

STUDIUM UWARUNKOWAŃ I KIERUNKÓW
ZAGOSPODAROWANIA PRZESTRZENNEGO
GMINY GARBÓW - FRAGMENT (SKALA 1:25 000)



OZNACZENIA

-  GRANICA OPRACOWANIA PLANU
-  MN TEREN ZABUDOWY MIESZKANIOWEJ JEDNORODZINNEJ
-  KD TEREN DRÓG PUBLICZNYCH
-  LINIE ROZGRANICZAJĄCE TERENY O RÓŻNYM PRZEZNACZENIU
-  NIEPRZEKRACZALNA LINIA ZABUDOWY

OZNACZENIA INFORMACYJNE

-  KDG DROGA GMINNA

