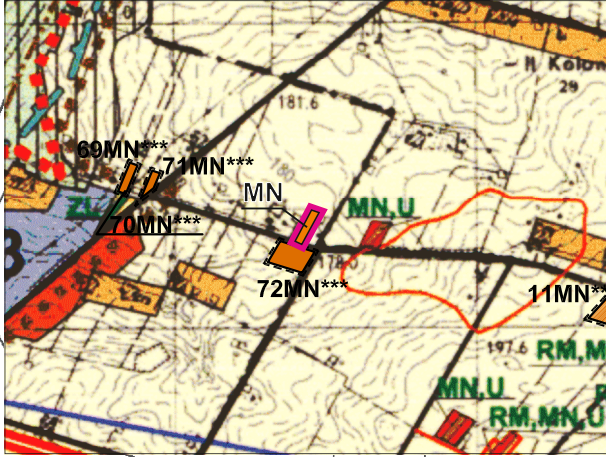


# MIEJSCOWY PLAN ZAGOSPODAROWANIA PRZESTRZENNEGO GMINY GARBÓW

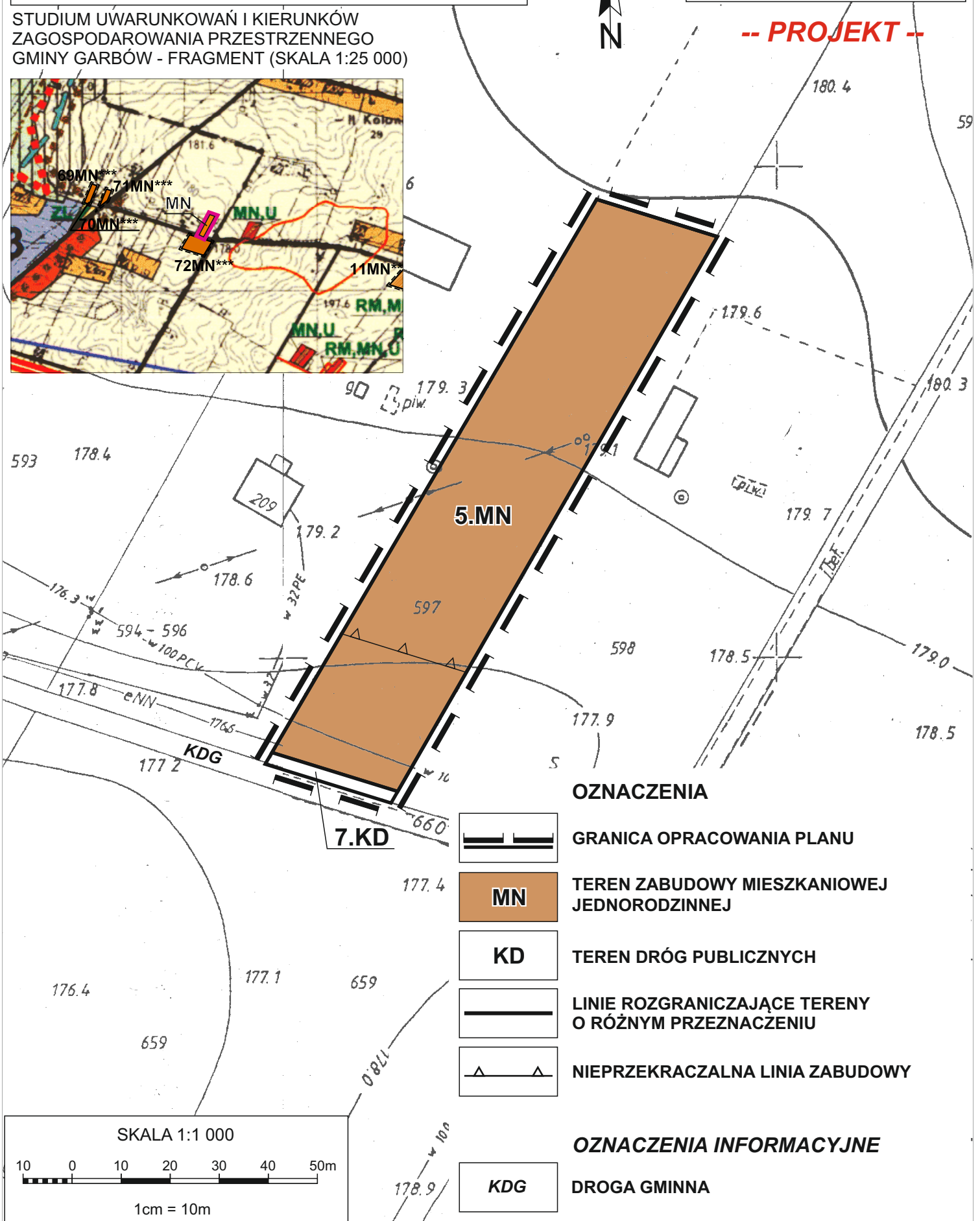
MIEJSCOWOŚĆ PRZYBYSŁAWICE, DZIAŁKA NR 597

STUDIUM UWARUNKOWAŃ I KIERUNKÓW ZAGOSPODAROWANIA PRZESTRZENNEGO GMINY GARBÓW - FRAGMENT (SKALA 1:25 000)



ZAŁĄCZNIK NR 5  
DO UCHWAŁY NR ...../...../19  
RADY GMINY GARBÓW  
Z DNIA .....2019 R.

**-- PROJEKT --**



## OZNACZENIA



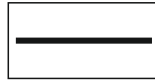
GRANICA OPRACOWANIA PLANU



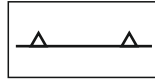
TEREN ZABUDOWY MIESZKANIOWEJ JEDNORODZINNEJ



TEREN DRÓG PUBLICZNYCH



LINIE ROZGRANICZAJĄCE TERENY O RÓŻNYM PRZEZNACZENIU



NIEPRZEKRACZALNA LINIA ZABUDOWY

## OZNACZENIA INFORMACYJNE



DROGA GMINNA

SKALA 1:1 000



1cm = 10m