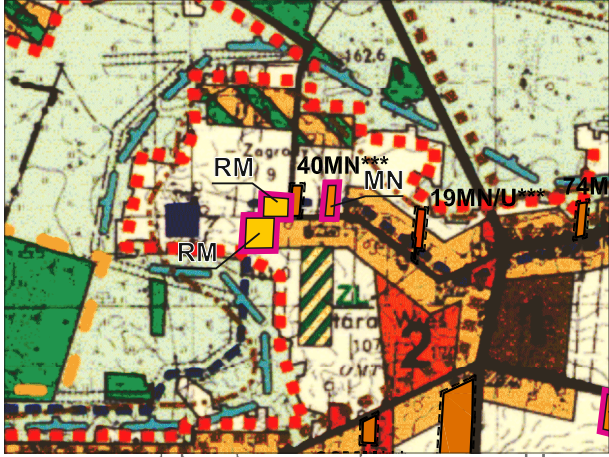


MIEJSCOWY PLAN ZAGOSPODAROWANIA PRZESTRZENNEGO GMINY GARBÓW

MIEJSCOWOŚĆ WOLA PRZYBYSŁAWSKA, DZIAŁKA NR 1091

STUDIUM UWARUNKOWAŃ I KIERUNKÓW ZAGOSPODAROWANIA PRZESTRZENNEGO GMINY GARBÓW - FRAGMENT (SKALA 1:25 000)



ZAŁĄCZNIK NR 7
DO UCHWAŁY NR/...../19
RADY GMINY GARBÓW
Z DNIA2019 R.

-- PROJEKT --

OZNACZENIA




GRANICA OPRACOWANIA PLANU



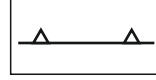
TEREN ZABUDOWY MIESZKANIOWEJ JEDNORODZINNEJ



TEREN DRÓG PUBLICZNYCH



LINIE ROZGRANICZAJĄCE TERENY O RÓŻNYM PRZEZNACZENIU



NIEPRZEKACZALNA LINIA ZABUDOWY

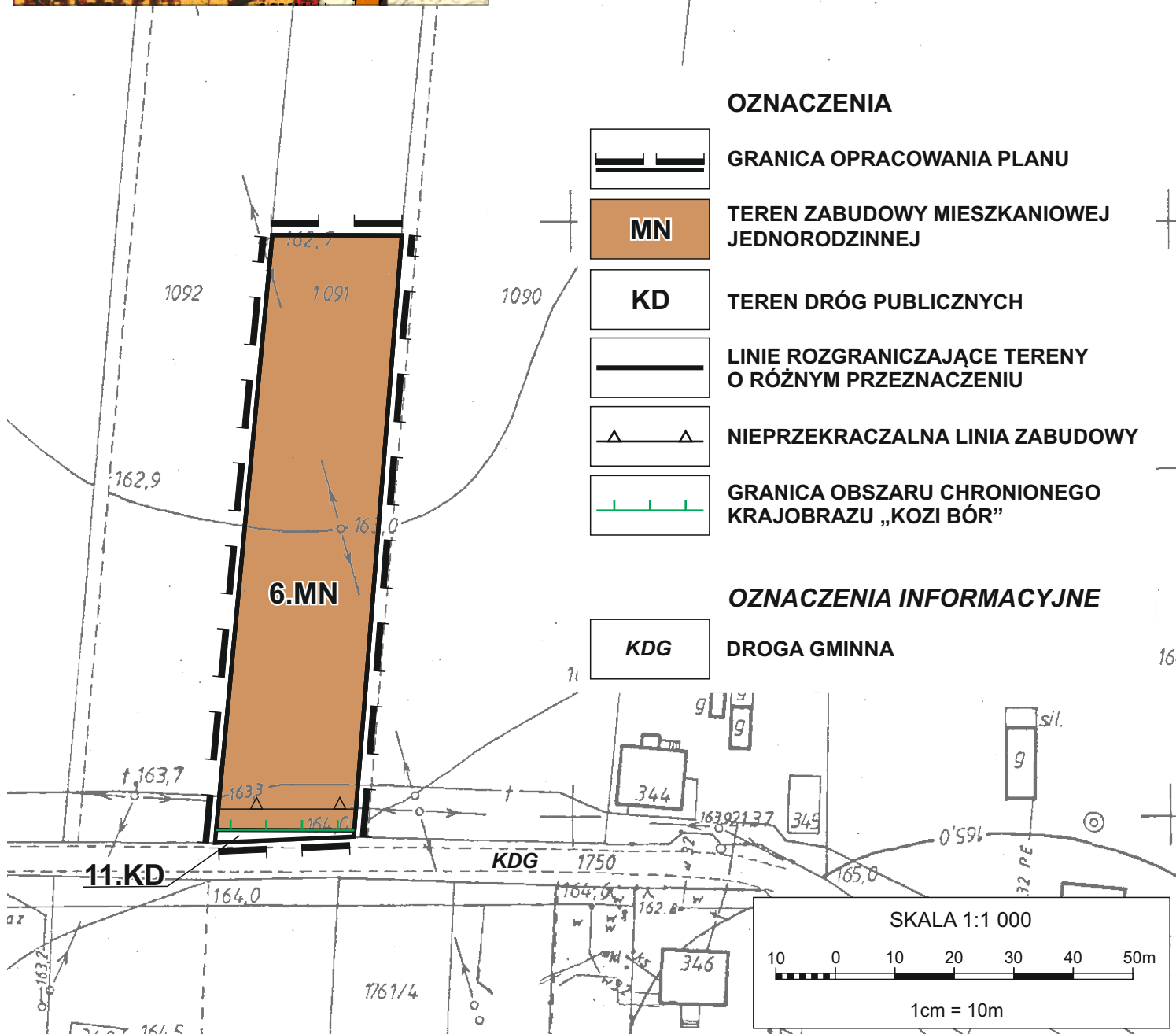


GRANICA OBSZARU CHRONIONEGO KRAJOBRAZU „KOZI BÓR”



OZNACZENIA INFORMACYJNE

DROGA GMINNA



SKALA 1:1 000

10 0 10 20 30 40 50m

1cm = 10m