

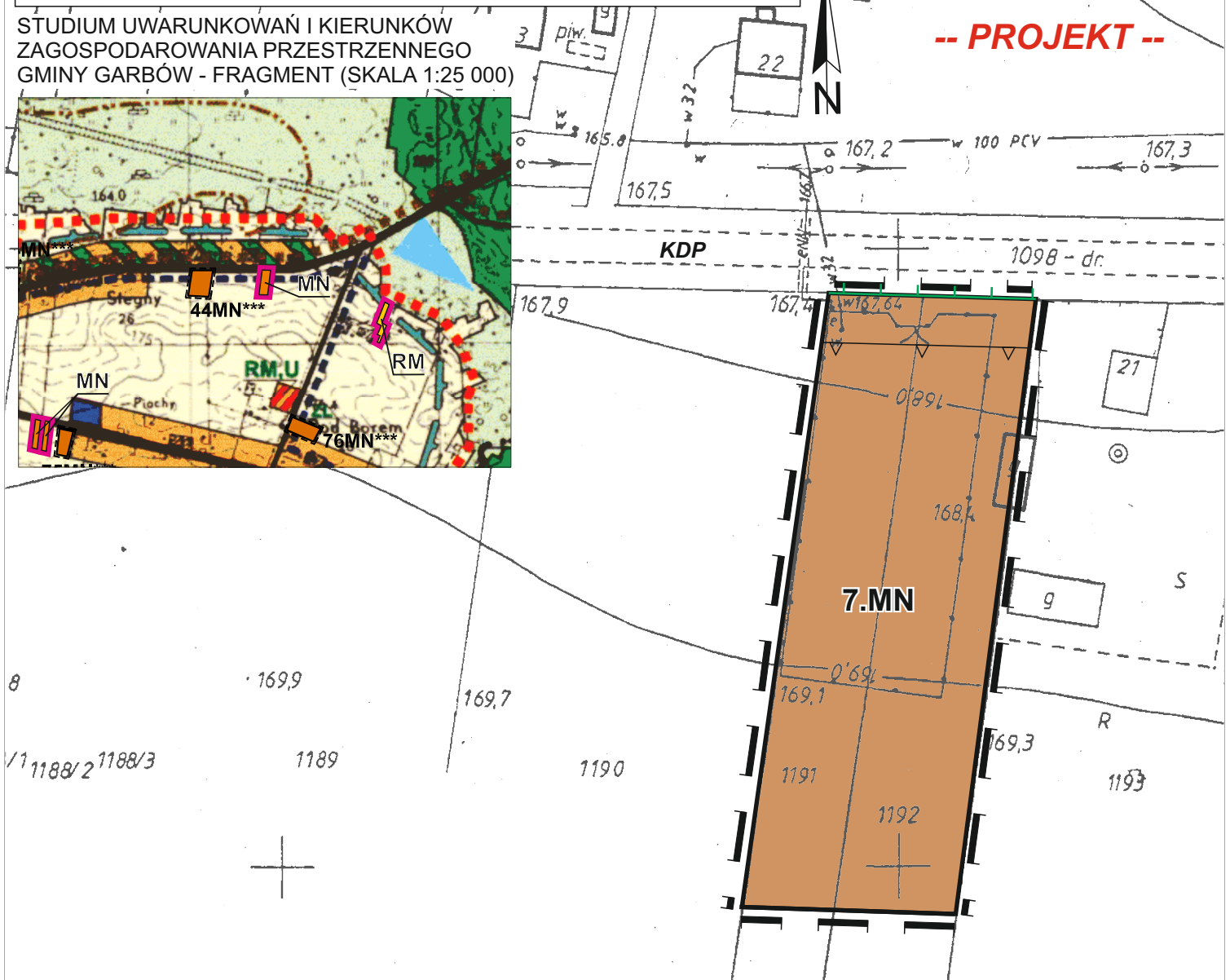
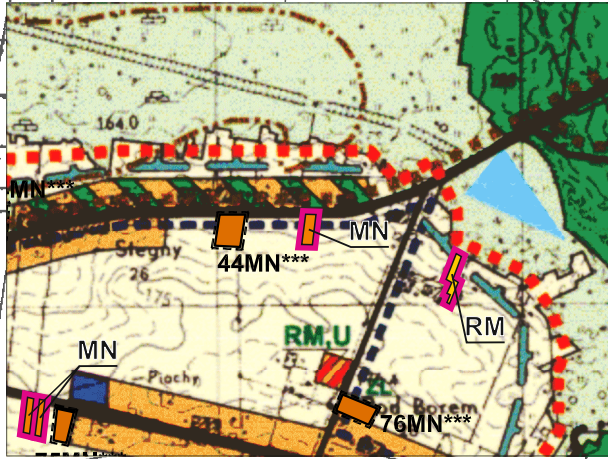
# MIEJSCOWY PLAN ZAGOSPODAROWANIA PRZESTRZENNEGO GMINY GARBÓW

MIEJSCOWOŚĆ WOLA PRZYBYSŁAWSKA, DZIAŁKI NR 1191 I 1192

ZAŁĄCZNIK NR 8  
DO UCHWAŁY NR ...../...../19  
RADY GMINY GARBÓW  
Z DNIA .....2019 R.

STUDIUM UWARUNKOWAŃ I KIERUNKÓW  
ZAGOSPODAROWANIA PRZESTRZENNEGO  
GMINY GARBÓW - FRAGMENT (SKALA 1:25 000)

**-- PROJEKT --**




## OZNACZENIA



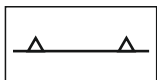
GRANICA OPRACOWANIA PLANU



TEREN ZABUDOWY MIESZKANIOWEJ  
JEDNORODZINNEJ



LINIE ROZGRANICZAJĄCE TERENY  
O RÓŻNYM PRZEZNACZENIU



NIEPRZEKACZALNA LINIA ZABUDOWY



GRANICA OBSZARU CHRONIONEGO  
KRAJOBRAZU „KOZI BÓR”

## OZNACZENIA INFORMACYJNE



DROGA POWIATOWA

