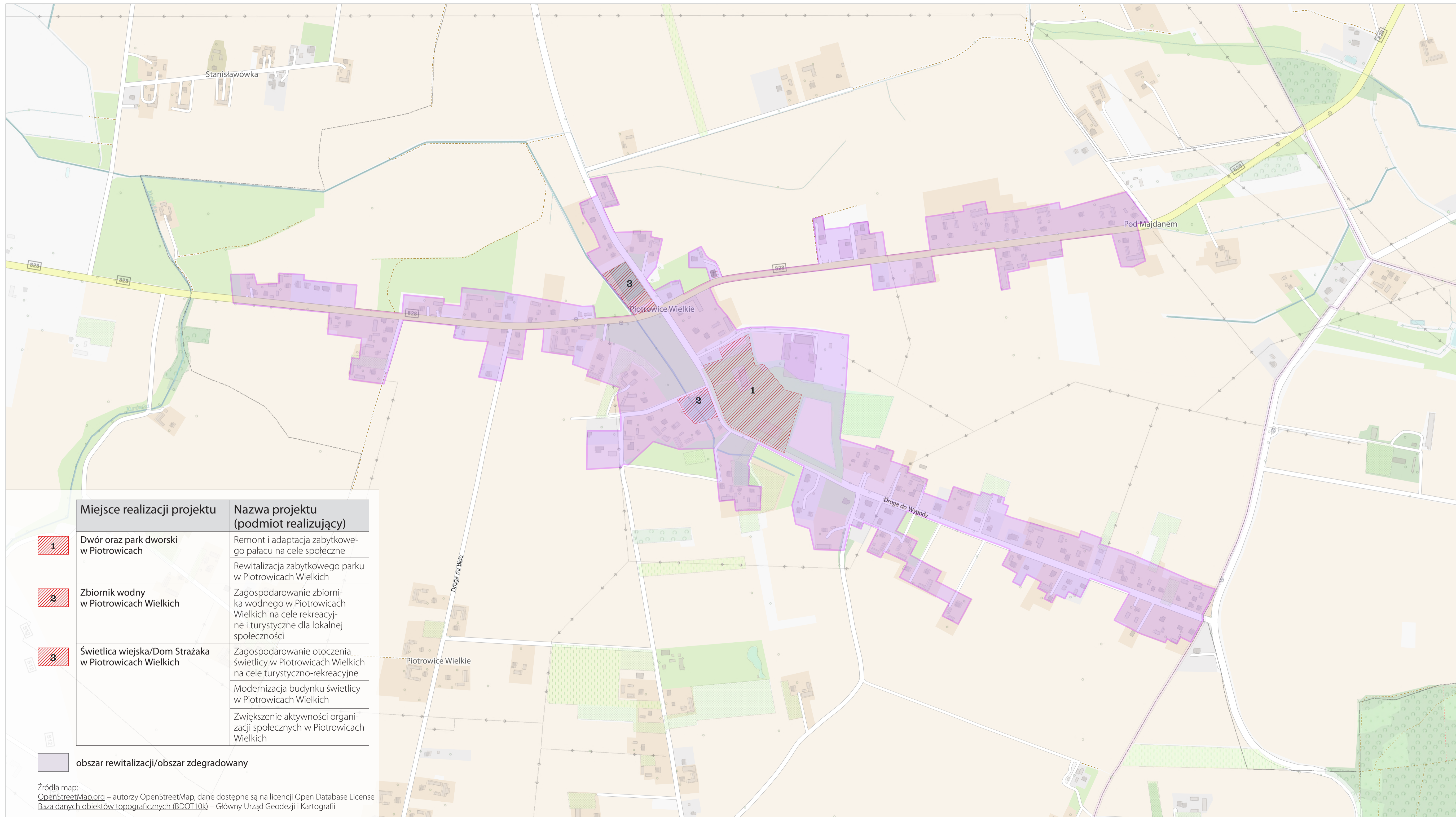




# PODSTAWOWE KIERUNKI ZMIAN FUNKCJONALNO-PRZESTRZENNYCH OBSZARU REWITALIZACJI GMINY GARBÓW – PODOBSZAR PIOTROWICE WIELKIE

SKALA 1:5000

ZALĄCZNIK GRAFICZNY



Miejsce realizacji projektu	Nazwa projektu (podmiot realizujący)
 1	Dwór oraz park dworski w Piotrowicach Remont i adaptacja zabytkowego pałacu na cele społeczne Rewitalizacja zabytkowego parku w Piotrowicach Wielkich
 2	Zbiornik wodny w Piotrowicach Wielkich Zagospodarowanie zbiornika wodnego w Piotrowicach Wielkich na cele rekreacyjne i turystyczne dla lokalnej społeczności
 3	Świetlica wiejska/Dom Strażaka w Piotrowicach Wielkich Zagospodarowanie otoczenia świetlicy w Piotrowicach Wielkich na cele turystyczno-rekreacyjne Modernizacja budynku świetlicy w Piotrowicach Wielkich Zwiększenie aktywności organizacji społecznych w Piotrowicach Wielkich

 obszar rewitalizacji/obszar zdegradowany

Źródła map:  
OpenStreetMap.org – autorzy OpenStreetMap, dane dostępne są na licencji Open Database License  
Baza danych obiektów topograficznych (BDOT10k) – Główny Urząd Geodezji i Kartografii